

VAREN IN PROVINCIE GRONINGEN EN DRENTHE

BEDIENINGSTIJDEN BRUGGEN EN SLUIZEN
VOOR DE RECREATIEVAART
VAN 1 MEI TOT 1 OKTOBER 2026



COLOFON

Ontwerp: Provincie Groningen

Tekst: Provincie Groningen

Fotografie: Marketing Groningen / Stella Dekker / Provincie Groningen

Datum: April 2026

*Van Lauwerzee tot Dollard tou,
van Drenthe tot aan 't Wad,
doar gruit, doar bluit ain wonderlaand
rondom ain wondre stad.*

De eerste regels uit het Groningse volkslied stammen uit 1919. Ruim honderd jaar later is er geen woord aan gelogen. Lang niet bij iedereen bekend maar als waterprovincies hebben Groningen en Drenthe verrassend veel te bieden.

Via onze wateren staan we in verbinding met de Waddenzee, Noord-Duitsland, maar ook met buurprovincies Fryslân en Overijssel. Naast kanalen, maren en riviertjes heeft Groningen ook verschillende meren. Geniet van de rust en schoonheid van het Ommeland of duik in de levendigheid van de stad Groningen. Als u in Drenthe bent, is het zeker de moeite waard om Meppel, Hoogeveen, Emmen of Assen te bezoeken. Dit is mooi te combineren met de natuur van het Nationaal Park Drentsche Aa of Nationaal Park Drents-Friese Wold.

Vanaf het water ervaart u het prachtige landschap net even anders. Neem bijvoorbeeld het Reitdiep, één van de oudste waterwegen van Nederland. Vanuit Groningen vaart u langs het prachtig Nationaal Landschap Middag-Humsterland en de diverse schilderachtige dorpjes als Garnwerd en Zoutkamp. Via het Nationaal Park Lauwersmeer vaart u via de Robbengatsluis naar het uitgestrekte waddegebied. De rust en ruimte op het water in Groningen en Drenthe werken ontspannend.

Bruggen en sluizen, die hebben we ook. Soms vaart u er zo langs of onderdoor, maar ze worden ook bediend. Ter plekke door de brug- of sluiswachter, van afstand of via zelfbediening. Om vlot en veilig te kunnen varen, hebben wij de bedieningstijden en andere nuttige informatie op een rijtje gezet.

Groningen ontdekken vanaf het water? Deze brochure helpt bij een goede reisvoorbereiding en is handig om erbij te pakken tijdens het varen.

Veel vaarplezier!

INHOUDSOPGAVE

INLEIDING	5
KAART MET VAARWEGEN IN GRONINGEN EN DRENTHE	7
INFORMATIE OVER VAREN IN GRONINGEN BIJ	
ROUTEUREAU GRONINGEN	12
INFORMATIE OVER VAREN IN DRENTHE	13
Actuele informatie	14
Zelfbediening bruggen en sluizen	14
Vaarwegen in (of grenzend aan) de provincie Groningen	18
Vaarwegen in de provincie Drenthe	52
ALGEMENE (VAAR)INFORMATIE	59
Vaarroutes en andere publicaties	65
AFKORTINGEN	67



INLEIDING

In deze brochure staan de bedieningstijden van bruggen en sluisen voor de recreatievaart van 1 mei tot 1 oktober 2026 in de provincies Groningen en Drenthe. Buiten deze periode wordt er natuurlijk ook gevaren maar zijn de bedieningstijden beperkt. De bedientijden voor de periode van 1 oktober tot 1 mei staan op website van Routes in Groningen bij 'Actuele Scheepvaartberichten'. routesingroningen.nl/vaarinformatie/bedieningstijden/

Verderop in de brochure staat algemene informatie over varen door Groningen en Drenthe en informatie per vaarweg. Lees deze informatie goed door voordat u het water op gaat.

Deze uitgave geeft de stand van zaken op 1 maart 2026 weer. Aanpassingen van bedieningstijden staan op de website van Routes in Groningen bij 'Actuele Scheepvaartberichten'. routesingroningen.nl/vaarinformatie/actuele-scheepvaartberichten/

Proclaimer

De informatie in deze brochure is samengesteld met de grootst mogelijke zorgvuldigheid. Het uitgangspunt is dat deze informatie de juiste gegevens bevat. Het kan voorkomen dat bij het schrijven van teksten of het importeren van data fouten of gebreken optreden. Wij vragen daarvoor uw begrip. Uw reactie stellen we op prijs, het geeft ons de gelegenheid de fouten en gebreken te herstellen. Via de website routesingroningen.nl/vaarinformatie/melding-maken kunt u aangeven waar volgens u een fout of gebrek te vinden is. Ook voor algemene vragen of klachten kunt u terecht op deze website.

STREMMINGEN

Stremmingen die bekend zijn in maart 2026:

- Pekelder Hoofddiep (hele vaarseizoen, zie vaarwegnr. 8)
- Sluis tussen Slochterdiep en Woldmeer gestremd tot mei 2027. (hele vaarseizoen, zie vaarwegnr. 21a.1).

Möchten Sie die Broschüre lieber auf Deutsch lesen?

Die deutsche Übersetzung dieser Broschüre kann unter routesingroningen.nl/vaarinformatie/bedieningstijden/ downloaded werden.

Would you like to read this brochure in english?

The English translation of this brochure can be downloaded from routesingroningen.nl/vaarinformatie/bedieningstijden/






KAART MET VAARWEGEN IN GRONINGEN EN DRENTHE

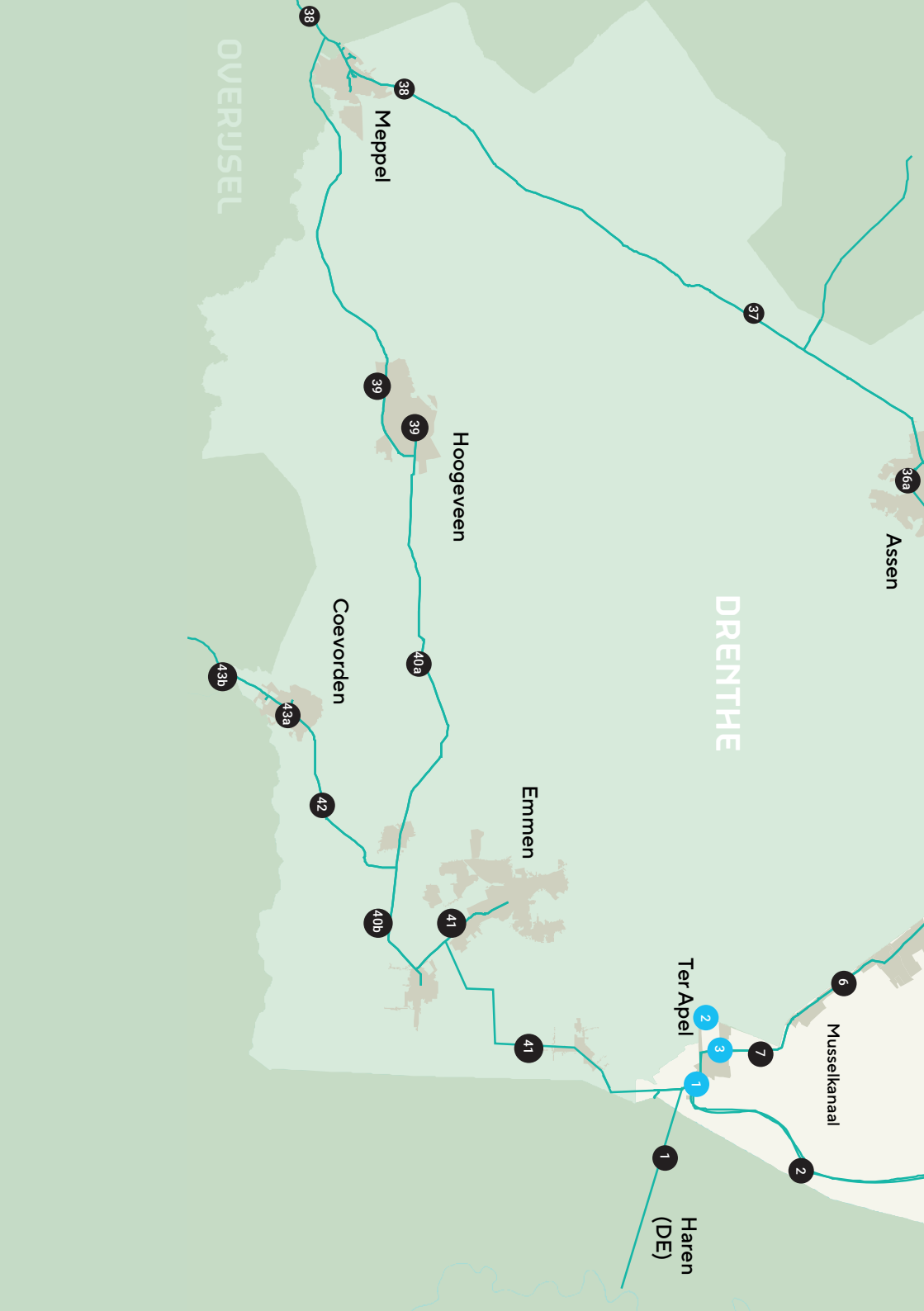
De kaart op de volgende pagina's is geen vaarkaat, maar verwijst naar de vaarwegen (zwart rondje) en uitgiftepunten voor zelfbedienings sleutels (blauw rondje) die in deze uitgave beschreven staan.

Niet alle vaarwegen in de provincie Groningen staan op deze kaart afgebeeld. Een volledig overzicht kan worden geraadpleegd via de website vaarweginformatie.nl en het icoon vaarwegen en objecten., de ANWB-waterkaarten en verschillende watersport apps.

Voor een deel van onze vaarwegen is een zelfbedienings sleutel nodig. Ga goed voorbereid op reis en kijk voor vertrek of u een zelfbedienings sleutel nodig heeft. Op pagina 14 vindt u hier meer informatie over.

LEGENDA

-  Nummer van de vaarweg
-  Nummer van uitgiftepunt voor zelfbedienings sleutel (zie pagina 10)
-  Waarschuwingssicoon voor (gedeeltelijke) stremming



OVERIJSEL

DRENTHE

Assen

Meppel

Hoogeveen

Coevorden

Emmen

Ter Apel

Musselkanaal

Haren (DE)

38

38

37

36a

39

39

40a

43b

43a

42

40b

41

41

2

3

1

1

6

2

7

LOCATIES VOOR HET AFHALEN OF INLEVEREN ZELFBEDIENINGSSLEUTEL

- 1. Benzinstation J. Potze**
Rütenbrockerweg 1,
9561 NT Ter Apel
T 0599 - 581 604
- 2. Kwalitaria De Muskietiers**
Hoofdstraat 24,
9561 JB Ter Apel
T 0599 - 745 045
E terapel@kwalitaria.nl
- 3. Jachthaven By Knaap**
Oosterkade 5a
9561 NA Ter Apel
T 06 - 30 00 26 01
T 0599 - 214 121
- 4. Haven Wedderveer**
Eltjo Mulderweg 5
9698 PH Wedde
T 0597 - 561 717
- 5. Museum MOW / Westerwolde**
Hoofdweg 161,
9695 AE Bellingwolde
T 0597 - 531 509
- 6. Dhr. F. Bremer**
't Molenlaantje 3,
9696 XS Oudeschans (Klein Ulsda)
T 06 - 52 06 84 56
- 7. Brugwachter Nieuweschans**
T 06 - 10 74 63 42
- 8. Sluiswachter Nieuwe Statenzijl**
Nieuw Statenzijl 2
9688TN Drieborg
T 0598 - 693 463
- 9. Jachthaven Winschoten**
Hellingbaan 4,
9672 BM Winschoten
Havenmeester E. Postema
T 06 - 28 97 46 13
Geen gehoor? T 06 - 14 76 39 67
- 10. Jachthaven/speeltuin Beerta**
Buitenlandenstraat 5
9686 PZ Beerta
T 06 - 22 0172 00
Geen gehoor? 06 - 23 91 95 07
E info@speeltuinbeerta.nl
- 11. Momenteel niet in gebruik**
- 12. Jachthaven Midwolda**
Strandweg 1, 9681 BK Midwolda
T 06 - 52 30 75 28
- 13. Eetcafé De Brug Nieuwolda**
B.K. Bosmaplein 2,
9944 BN Nieuwolda
T 0596 - 541 118
E Info@eetcafedebrug.com
- 14. Café De Haven**
Diepswal 23,
9679 AN Scheemda
T 0597 - 591 252
- 15. Gemeente Veendam**
Raadhuisplein 5
9641 AW Veendam
T 0598 - 652 222
E info@veendam.nl

- 16. 16. Brugwachters Kiel-Windeweer**
(vaarwegnr's 14 en 14a)
T 06 - 21 68 90 25
- 17. Café Restaurant Jachthaven Termunterzijl**
Plankpad 7
9948 PK Termunterzijl
T 0596 - 601 356
- 18. Havenmeester Termunterzijl**
Plankpad 1
9948 PL Termunterzijl
T 0596 - 605 613
T 06 - 28 53 58 85
- 19. Jachthaven ZV-Neptunus**
Handelskade West 7,
9934 AA, Delfzijl
T 06 - 12 38 64 46
E Havenmeester@
zv-neptunus.nl
- 20. Brugwachter 'Brug 15' over het Oude Eemskanaal**
Hogelandsterweg 17a
9934 RW Delfzijl / Farmsum
T 0596 - 639 997
- 21. VVV Eemsdelta Appingedam**
Oude Kerkstraat 1,
9901 JB Appingedam
T 0596 - 620 300
- 22. Jachthaven Appingedam**
Stadshaven 4
9902 DA Appingedam
T 06 - 46 05 79 14
- 23. Sluis 'Oosterdijkshorner-verlaat'**
Wolddijks 7
9791 TD Ten Boer
T 06 - 53 61 00 38
- 24. Dhr. A. Hof**
Geweideweg 2
9798 TA Garmerwolde
T 06 - 44 06 61 24
- 25. Haven Groninger Motorbootclub**
Eemskanaal N.Z. 70
9714 AB Groningen
T 050 - 314 17 28
- 26. Nautic Stroobos**
Groningerstreek 30
9871 PG Stroobos
T 0512 - 352 414
en
Brasserie Us Dream
Het breed 5
9872 PR Stroobos
T 06 - 13 13 11 01
- 27. Visserijmuseum Zoutkamp en Toeristisch Informatiepunt Waddenland**
Reitdiepskade 11,
9974 PJ Zoutkamp
T 0595 - 401 957

INFORMATIE OVER VAREN IN GRONINGEN BIJ ROUTEBUREAU GRONINGEN


Voor de recreatievaart is 'Ontdek Groningen vanaf het water' beschikbaar via de website routesingroningen.nl/varen. Onder het tabblad "Vaarinformatie" vindt u informatie over:

- Bedieningstijden
- Scheepvaartberichten en stremmingen
- Zelfbediening
- Melding Maken via het meldingsformulier.
- Om verbeterpunten, ervaringen en tips door te geven.

Onder het tabblad "Vaarroutes" zijn 28 vaarroutes opgenomen. Routes t.b.v. kano's tot en met zeilschepen met staande mast.

Op de website van het routebureau Groningen vindt u verder veel informatie over fiets- en wandelroutes in de provincie Groningen.

Wij werken eraan om alle vaarweginformatie digitaal goed en duidelijk beschikbaar te maken via een interactieve kaart op de website van vaarweginformatie.nl. Van deze website kunnen app bouwers zoals waterkaarten.app de gegevens gebruiken. (Daarnaast zijn stremmingen te raadplegen via teletekstpagina 721).



INFORMATIE OVER VAREN IN DRENTHE

Alle informatie is te vinden via de website drenthe.nl. Voor de recreatievaart heeft de provincie Drenthe de website provincie.drenthe.nl/onderwerpen/verkeer-en-vervoer/varen/

Hier vindt u informatie over:

- Bedieningstijden
- Doorvaarhoogtes en afmetingen
- Ligplaatsen en liggeld
- Werkzaamheden aan kanalen, bruggen en sluisen.
- Bezienswaardigheden rondom de vaarwegen
- Bezoekerscentrum / Recreatiepunt Dieversluis
- Fiets-, wandel-, MTB- en Ruiterroutes



ACTUELE INFORMATIE

Voor actuele informatie over wijzigingen in bedientijden en eventuele stremmingen verwijzen wij naar de website vaarweginformatie.nl

LET OP BIJ EINDTIJD BEDIENTIJDEN

De opgegeven bedieningstijden voor bruggen en sluizen zijn de perioden gedurende welke bedienend personeel beschikbaar is. Op de eindtijd moet de bedienaar het object buiten werking hebben.

Wanneer u bij voorbeeld van een sluis gebruik wilt maken, is het van belang te weten dat u al voor het einde van de bedieningstijd doorgeschet moet zijn. De tijd die voor het schutten nodig is, is bij de verschillende sluizen niet gelijk en hangt ook van de omstandigheden af. In het gunstigste geval staat de sluis open aan de zijde, waar men vandaan komt en wordt juist gesloten, nadat men binnengevaren is. In een dergelijk geval behoeft men gewoonlijk niet veel meer dan een kwartier vóór de sluiting aan te komen. In het ongunstigste geval wordt de sluis juist gesloten wanneer men aankomt. Het kan dan wel meer dan een uur duren voor men is doorgeschet en het is dus bij sommige sluizen (vooral op de drukbevaren wateren) gewenst om ruim een uur voor sluitingstijd bij de sluis gereed te liggen. Een dergelijke situatie kan zich ook voordoen wanneer één brugwachter verschillende objecten moet bedienen.

Bron: ANWB

ZELFBEDIENING BRUGGEN EN SLUIZEN

Een aantal bruggen en sluizen in de provincie Groningen kunt u zelf bedienen

ZELFBEDIENINGSSLEUTEL

In de meeste gevallen is een 'zelfbedieningssleutel' nodig (soms gaat de bediening met een drukknop of trekkoord). Dezelfde sleutel is voor verschillende vaarwegen door de hele provincie te gebruiken. U hoeft maar één sleutel aan te schaffen. De borg voor een sleutel is 35 euro.

In de brochure wordt aangegeven voor welke bruggen en sluizen zelfbediening geldt en waar de sleutel is af te halen en in te leveren. De zelfbediening geven we aan met **(Z)**. De blauwe nummers op de kaart geven de locatie waar een zelfbedieningssleutel aangeschaft kan worden bij benadering aan. Het inleveren en afhalen hoeft niet op dezelfde locatie.

Zie ook: website routesingroningen.nl/vaarinformatie/zelfbediening-bruggen-en-sluizen/

Instructie voor zelfbediening

- Lees de instructie op het paneel bij de brug of sluis goed door. De zelfbediening is niet overal gelijk.
- Voer de zelfbediening stap-voor-stap en niet te snel uit.
- Bij zelfbedieningsluizen: Vaar niet eerder in dan wanneer de seinen dit aangeven. Dit voorkomt storingen.
- In geval van een storing kunt u deze melden bij het storingsnummer bij de brug of sluis.

Ga goed voorbereid op reis

Kijk voor vertrek of een zelfbedieningsleutel nodig is op de vaarroute. Schaf de sleutel op tijd aan.

Ontwikkeling zelfbediening

Er wordt op dit moment gewerkt aan een ander systeem voor zelfbediening. Hiermee kan in plaats van de zelfbedieningsleutel de brug ook bediend worden met een NFC (near field communication) chip. Deze zit b.v. in uw mobiele telefoon of ID kaart. Het proces van zelfbediening verandert verder hierdoor niet. De zelfbedieningsleutel blijft ook in die situatie te gebruiken.

DOORVAARTHOOGTES (H)

Doorvaarthoogtes zijn aangegeven bij Kanaalpeil (**KP**), tenzij anders vermeld. Indien er een zomer- en winterpeil van toepassing is wordt het vermeld t.o.v. het zomerpeil. Wij willen de exacte doorvaarthoogtes (**H**) zonder veiligheidsmarge (schrikhoogte) vermelden.

De verantwoordelijkheid voor het veilig passeren van een brug of sluis ligt bij de schipper. De doorvaarthoogte (**H**) kan bijvoorbeeld afwijken door waterstandverschillen, weersinvloeden, bodemdaling of tyfefouten.

Kloppen de doorvaarthoogtes (**H**) in deze brochure niet? Dan kunt u een melding doen via routesingroningen.nl/vaarinformatie/melding-maken/

VAARWEGEN IN DE PROVINCIE GRONINGEN EN DRENTHE

Op de volgende pagina's staan de overzichten van de vaarwegen van de provincie Groningen en Drenthe vermeld.

AFKORTINGEN

Om het lezen van de vaarroutes te vergemakkelijken wordt er gebruik gemaakt van afkortingen. U vindt deze afkortingen ook in de kaft aan het einde van dit boekje.

- (B)** Begeleide- / konvoovaart
- (Z)** Zelfbediening
- (OA)** Bediening op afroep
- (L)** Lokale bediening
- (A)** Bediening op afstand
- (GB)** Geen bediening
- (VHF)** Marifoon(kanaal)
- H** Maximale doorvaarthoogte tot onderkant brug
- D** Maximaal toegestane diepgang
- Le.** Maximale scheepslengte
- B** Maximale breedte
- dm.** decimeter
- m.** meter
- km.** kilometer
- T** Telefoonnummer



VAARWEGEN IN (OF GRENZEND AAN) DE PROVINCIE GRONINGEN

1. HAREN RUITENBROEKKANAAL / HAREN-RÜTENBROCK-KANAL

Vaarweg van het Ter Apelkanaal tot het Dortmund – Ems – Kanal bij Haren / Ems.

Aanmelden voor bediening

- Vanuit Nederland: Meldknop bij de sluis direct over de Nederlandse grens.
- Vanuit Duitsland belt u bij de Nederlandse grens bij het benzinstation Potze (tegenover sluis Rütenbrockerweg) naar de sluiswachter van het 7^e Verlaat te Ter Apel (zie vaarwegnr. 7)

1a. Traject: Haren Ruitenbroekkanaal (L)

Vaarweg van het Ter Apelkanaal tot aan de Duitse grens

Maandag t/m vrijdag	Zaterdag	Zon-en feestdagen	Pauze
08.00-17.00	08.00-17.00	08.00-17.00	12.00-13.00

Voor bediening bruggen en sluizen in het Nederlandse deel kanaal, T 06 2396 6733. Verdere aanwijzingen staan vermeld bij de brug.

1b. Traject: Haren-Rütenbrock-Kanal (A) (L)

Vaarweg van de Duitse grens tot het Dortmund – Ems – Kanal bij Haren / Ems.

! Let op: I.v.m. bouw nieuwe brug in Haren tot 4 mei gespert.

Maandag t/m vrijdag	Zaterdag	Zon-en feestdagen	Pauze
08.00-18.00*	08.00-18.00*	08.00-18:00* / **	13.00-13.30***

* Wilt u het hele Haren- Rütenbrock-Kanal doorvaren? Vaar dan uiterlijk 2,5 uur voor het einde van de bedieningstijden het kanaal in.

** Op zondagen bediening alleen gedurende de zomervakantieperiode van NordrheinWestfalen en Niedersachsen (In 2026 van 02-07-25 t/m 01-09-2026).

*** Holterhuis en Kirchstrassenbrücke (Stadtgebiet Haren (Ems) pauze van 13.00-14.00 uur).

- Alle bruggen en sluisen worden op afstand bediend vanuit Sluis I in Haren.
- Er geldt een tarief van 5 euro per doorvaart.
- Voor vaste bruggen is de minimum H 45 dm.
- In de stad Haren is een aanlegkade (Le. 60m) bij km. 0,9.
- Informatie m.b.t. bedientijden op www.nlwkn.niedersachsen.de of NLWKN Meppen T +49 (0) 5931 - 406-174
- Info Sluis I: Haren T +49 (0) 5932 4376 of +49 (0) 1714 772 783

2. RUITEN-AA-KANAAL (Z)

Vaarweg van het Ter Apelkanaal naar het Verenigd- of B.L.Tijdenskanaal bij Veelerveen

Maandag t/m vrijdag	Zaterdag	Zon-en feestdagen	Pauze
08.00-17:00	08.00-17:00	08.00-17:00*	12.00-13.00

* In mei en september geen bediening op zon- en feestdagen.

- Het nummer van de brugbediening voor het Ruiten Aa Kanaal is 06-51658975.
- Vanaf de brug Noabersbadde H 25 dm. (bij de splitsing Mussel-Aa-kanaal) heet de vaarweg Verenigd- of B.L. Tijdenskanaal (zie vaarwegnr. 3).
- Storingsnummer waterschap Hunze en Aa's: T 0598 - 693 470.

2a. Bourtangerkanaal

Vaarweg van het Ruiten-Aa kanaal naar Bourtange.

- Voor de Bourtangersluis kunt u (stuurboord) via het Bourtangerkanaal (1,5 km) de fraaie vestingplaats Bourtange (met jachthaven) bereiken.
- 1 vaste brug H 34 dm.)

2b. Emslandermeer (OA)

Vaarweg van het Ruiten-Aa-kanaal naar het Parc Emslandermeer.

Maandag t/m vrijdag	Zaterdag	Zon-en feestdagen	Pauze
08.00-21.00	08.00-21.00	08.00-21.00	

Voor bediening T 0599 313 444 (tijdens kantooruren medewerker Parc Emslandermeer).

- Na de Bourtanglersluis, met beweegbare brug, en de Vlagtweddersluis met vaste brug H 30 dm is Parc Emslandermeer (bakboord) te bereiken.
- Bruggen naar haven zijn H 30 dm. Brug bij haveningang is B 45 dm.

3. VEENIGD OF B.L. TIJDENSKANAAL (Z)

Vaarweg van het Ruiten-Aa-kanaal naar de Westerwoldsche Aa bij Bad Nieuweschans

Maandag t/m vrijdag	Zaterdag	Zon-en feestdagen	Pauze
08.00-21.00	08.00-21.00	08.00-21.00	

- Laagste vaste brug H 25 dm.
- Storingsnummer waterschap Hunze en Aa's: T 0598 - 693 470

4. VEENDIEP (Z)

Vaarweg van het Verenigd- of B.L. Tijdenskanaal naar de Westerwoldsche Aa

Maandag t/m vrijdag	Zaterdag	Zon-en feestdagen	Pauze
08.00-21.00	08.00-21.00	08.00-21.00	

- Zelfbedieningssluis "Groenesluis" (staat meestal open)
- D 12 dm, laagste vaste brug H 25 dm.
- Storingsnummer waterschap Hunze en Aa's: T 0598 - 693 470

5. WESTERWOLDSCHSE AA

Vaarweg van Wedde naar de Dollard bij Nieuwe Statenzijl.

5a. Traject: Van Wedde naar splitsing Pekel-Aa en Westerwoldsche Aa (bij Bulsterverlaat)

- Vanaf Wedde langs recreatiepark Wedderbergen tot 5b. alleen vaste bruggen. Laagste vaste brug H 25 dm.

5b. Traject: Van Pekel-AA (bij Bulsterverlaat) naar de Dollard bij Nieuwe Statenzijl

Ophaalbrug Klein Ulsda (Z)

Maandag t/m vrijdag	Zaterdag	Zon-en feestdagen	Pauze
08.00-21.00	08.00-21.00	08.00-21.00	

Brug in Rijksweg A7 bij Nieuweschans (OA)

Maandag t/m vrijdag	Zaterdag	Zon-en feestdagen	Pauze
09.00-17.30*	09.00-17.30*		12.00-14.00

* Bediening op aanvraag. Aanvragen ma. t/m vr. 24 uur van tevoren tijdens kantooruren, T 088 - 797 44 22.

- Met gesloten brug is H 37 dm.

Nieuweschans (3 bruggen, laatste is spoorbrug) (L / OA)

Maandag t/m vrijdag	Zaterdag	Zon-en feestdagen	Pauze
09.00 - 17.00	09.00 - 17.00	09.00 - 17.00	12.00-14.00

* Spoorbrug wordt op korte termijn bediend zodra dienstregeling dit toelaat. Bel 30 minuten van tevoren naar T 06 - 10 74 63 42 of b.g.g. 06 - 51258932

Sluis en brug Nieuw Statenzijl (OA)

Maandag t/m vrijdag	Zaterdag	Zon-en feestdagen	Pauze
09.00 - 17.00*	09.00 - 17.00*	09.00 - 17.00*	12.00-13.00

* Bediening is afhankelijk van het getij en de diepgang. Bediening van de sluis een uur van tevoren aanvragen T +31 (0)598 - 693 463

- Deze vaarweg is vanaf het Eemskanaal tot en met Nieuwe Statenzijl (vaarwegnr.'s 15, 10, 9a en 5b), een Staande Mast route tot H 24 m. (i.v.m. Hoogspanning tussen Zuidbroek en Scheemda).

6. STADSKANAAL / MUSSELKANAAL / (B)

Vaarwegen van de splitsing van het Oosterdiep en het Grevelingskanaal naar het Ter Apelkanaal.

Maandag t/m vrijdag	Zaterdag	Zon-en feestdagen	Pauze
09.00 - 17.00	09.00 - 17.00	09.00 - 17.00*	12.00-13.00

* In mei en september géén bediening op zondagen.
Brug- en sluisbediening T 06 - 51 24 58 55.

Spoorbrug Bareveld

Brugopening alleen op verzoek en minimaal 24 uur van tevoren aanvragen via T 0599 - 65 18 90 (Museumspoorlijn STAR). Zonder brugopening is passage mogelijk H 37 dm.

Haven Spoordok via Vledderdiep / Eerste Valthermond.

Bereikbaarheid: In Musselkanaal na "Stationsbrug" en voor brug "IJzeren Klap" via beweegbare brug (bediening overleggen met bedienaar van begeleide vaart) en vaste brug "Spoordok" H. 27,5 dm. toegang tot haven.

7. TER APELKANAAL (B)

Vaarweg van het Musselkanaal naar de splitsing van het Ruitenbroekkanaal en het Stads-Compascuumkanaal.

Maandag t/m vrijdag	Zaterdag	Zon-en feestdagen	Pauze
08.00-17.00	08.00-17.00	08.00-17.00*	12.00-13.00

* In mei en september geen bediening op zon- en feestdagen.

- Laagste brug (Synagogebrug) H 40 dm.
- Bediening richting Duitsland (vaarwegnr. 1) en Veenvaart (Drenthe) (vaarwegnr. 41) aanvragen op T+31 (0)6 - 23 96 67 33.
- Bediening richting Stadskanaal (vaarwegnr. 6) aanvragen op T+31 (0)6 - 23 96 67 16.
- Stads-Compascuumkanaal is begin van de "Veenvaart" zie vaarwegnr. 41

8. PEKELDER HOOFDDIEP (B)

Vaarweg van het Stadskanaal naar de Pekel Aa.

Stremming

Tijdens het hele vaarseizoen 2026 worden de bruggen over het Pekelder Hoofddiep niet bediend vanwege groot onderhoud.

Niet gestremd! Jachthaven Oude Pekela bereikbaar via Pekel Aa. (zie vaarwegnr. 9b.) Voor de haven is een vaste brug met H. 30 dm.

9. PEKEL AA

Vaarweg splits vanaf de Rensel naar stuurboord richting Oude Pekela en naar bakboord richting Nieuweschans.

9a. Traject: Richting Nieuweschans

Sluis Bultsterverlaat (Z)

Maandag t/m vrijdag	Zaterdag	Zon-en feestdagen	Pauze
08.00-22.00	08.00-22.00	08.00-22.00	

- Instructie voor en op de sluis, denkt u om de waarschuwingslampen!
- Storingsnummer waterschap Hunze en Aa's: T 0598 - 693 470
- Deze vaarweg is vanaf het Eemskanaal tot en met Nieuwe Statenzijl (vaarwegnr.'s 15, 10, 9a en 5b), een Staande Mast route tot H 24 m. (i.v.m. Hoogspanning tussen Zuidbroek en Scheemda).

9b. Traject: Richting Oude Pekela

Fietsbrug over de Pekel Aa (Z)

In gesloten stand H 25 dm.

Winschoterhogebrug (A) (VHF 22)

Maandag t/m vrijdag	Zaterdag	Zon-en feestdagen	Pauze
06.00-19.00	06.00-19.00	06.00-19.00	

Bediening via meldknop bij brug of via marifoon.

- Over de invaart van de jachthaven van Oude Pekela ligt een vaste brug H. 30 dm.

10. RENSEL

Vaarweg van het Winschoterdiep overgaand in de splitsing van de Pekel-Aa (vaarwegnr. 9a) en de haven van Winschoten (Vaarwegnr. 10a)

Spoorbrug De Rensel (A)

Maandag t/m vrijdag	Zaterdag	Zon-en feestdagen	Pauze
09.00-17.30	09.00-17.30	09.00-17.30	12.00-13.00

Bediening spoorbrug: T 06 - 22 86 15 02.

- Vanuit het Winschoterdiep kunt u via spoorbrug De Rensel de Pekel Aa opvaren richting het Pekelder Hoofddiep (zie vaarwegnr. 8)
- Deze vaarweg is vanaf het Eemskanaal tot en met Nieuwe Statenzijl (vaarwegnr.'s 15, 10, 9a en 5b), een Staande Mast route tot H 24 m. (i.v.m. Hoogspanning tussen Zuidbroek en Scheemda).

10a. Rensel (naar de Haven van Winschoten)

Winschoten Renselbrug (A) (VHF 22)

Maandag t/m vrijdag	Zaterdag	Zon-en feestdagen	Pauze
06.00-22.00	06.00-20.00	09.00-19.00	

Bediening via de meldknop bij brug of via marifoon.

11. OLDAMBTMEER

- Zie: oldambtmeer.nl/over-het-oldambtmeer/
- Zie: blauwestad.nl/recreeren/varen/

11a. Blauwediep (Z)

Vaarweg van het Winschoterdiep naar het Oldambtmeer.

Blauwe diepsluis

Maandag t/m vrijdag	Zaterdag	Zon-en feestdagen	Pauze
08.00-22.00	08.00-22.00	08.00-22.00	

- Sluis: B 55 dm | D 11 dm | Sluis max. 30 m.
- Vaste brug in rijksweg A7 H. 37,5 dm.
- 3 vaste bruggen minimum H 36,5 dm

11b. Reiderdiep (Z)

Vaarweg van het Blauwe Diep via Beerta naar het Oldambtmeer.

- De jachthaven in Beerta is bereikbaar vanaf het Oldambtmeer met H. 24 dm. en vanaf Blauwe Diep met H. 36,5 dm.,
- De eerste brug vanaf Oldambtmeer "Dwergjuffer" (Z). Verder vaste bruggen met minste H. 24 dm.

11c. Blauwe Passage / Nieuwe kanaal

Vaarweg van het Oldambtmeer naar het Termunterzijldiep.

Blauwe Passage sluis (Z) en Blauwe Passage brug (OA)

Maandag t/m vrijdag	Zaterdag	Zon-en feestdagen	Pauze
09.00-17.00	09.00-17.00	09.00-17.00	

De brug van de Blauwe Passage wordt bediend door Brasserie Old School:
T 06 - 57 93 27 53

- Het Oldambtmeer heeft aan de noordkant verbinding met het Nieuwe Kanaal via de sluis "Blauwe Passage".
- De hefbrug "Blauwe Passage": gesloten H 29 dm. en open brug H 37,5 dm.
- "Blauwe Passage sluis: B 6 m, D 16 dm. Schutlengte max. 30 m.
- In het Nieuwe Kanaal zijn 3 vaste bruggen van minimaal H. 36 dm

12. A.G. WILDERVANCKKANAAL (A) (VHF 22)

Vaarweg van het Winschoterdiep naar Veendam.

Maandag t/m vrijdag	Zaterdag	Zon-en feestdagen	Pauze
00.00-24.00*	00.00-20.00	09.00-19.00	

* op maandag bediening van 06.00-24.00.

Bediening via de meldknop bij brug of via marifoon (VHF).

De spoorbrug te Zuidbroek wordt op korte termijn bediend zodra de dienstregeling dit toelaat.

- De bruggen in het A.G. Wildervanckkanaal vanaf het Winschoterdiep zijn: spoorbrug Zuidbroek, de Meedenerbrug, de Geert Veenhuizenbrug en de fietsbrug De Vrijheid. Hierna is voortzetting van de vaarweg bedoeld voor beroepsvaart.

13. VERBINDING MET HET OOSTERDIEP EN HET OOSTERDIEP (B)

Vaarweg van het A.G. Wildervanckkanaal bij Veendam naar splitsing van het Stadskanaal en het Grevelingskanaal.

Van maandag t/m zondag

Locatie	Tijd 1	Tijd 2
Afvaart Veendam richting Bareveld	08.30	13.30
Aankomst Bareveld	11.00	16.00

Locatie	Tijd 1	Tijd 2
Afvaart Bareveld	11.00	14.45
Aankomst Leinebrug (Kropswolde)	13.30	17.15

Brugbediening: T 06 - 22 41 38 27.

- 32 beweegbare bruggen en 3 sluizen.
- De spoorbrug Veendam (na sluis "Wilhelminaverlaat") staat open behalve tijdens treinpassages. Hier rijdt de museumspoorlijn STAR. Voor actuele dienstregeling museumspoorlijn STAR zie: stadskanaalrail.nl of VVV-agentschap Veenkoloniën via T 0598 - 364 224

13a. Verbindingskanaal vanaf het Oosterdiep naar het Langeboschmeer (recreatiegebied Borgerswold) en het Westerdiepsterdallenkanaal (B)(Z)

Vaarweg vanaf het Oosterdiep (in de richting van Bareveld voor brug "Nooitgedacht" in Wildervank naar stuurboord) naar het Kieldiep.

Brugbediening: T 06 - 21 68 90 25

- Deze route aanvragen bij aanvang begeleide vaart (zie vaarwegnummer 13 of 14)
- In het Westerdiepsterdallenkanaal zijn 2 vasten bruggen laagste H. 32 dm. en sluis (Z)

14. LEINEWIJK, KIELDIEP, MOLENWIJK EN GREVELINGSKANAAL (B)

Vaarweg van het Zuidlaardermeer naar de splitsing met het Stadskanaal, Grevelingskanaal en het Oosterdiep bij Bareveld.

Van maandag t/m zondag

Locatie	Tijd 1	Tijd 2	Tijd 3
Afvaart Leinebrug (Kropswolde)	08.30	12.00	14.45
Aankomst Bareveld	10.55	14.35	17.15

Locatie	Tijd 1	Tijd 2	Tijd 3
Afvaart Bareveld	08.30	12.00	14.45
Aankomst Leinebrug (Kropswolde)	10.55	14.35	17.15

Aanmelden met drukknop bij wachtplaatsen Leinewijk (ingang Zuidlaardermeer) bediening: T 06-21689025

- In overleg met de brugwachter kunt u op de splitsing van Molenwijk en Kieldiep uw route vervolgen via het Westerdiepsterdallenkanaal (zie vaarwegnummer 10b.)
- In overleg met de brugwachter kunt u doorvaren naar Hoogezand tot de passantenligplaats bij Drevenbos (zie vaarwegnr. 14a.).
- 28 bruggen en 2 sluizen

14a. Kieldiep (B)

Vaarweg vanaf de splitsing met de Leinewijk naar Hoogezand tot passantenligplaats Drevenbos.

- Aanmelden bij brugwachters. (zie vaarwegnr. 14.)
- 1 sluis (Kielsterverlaat) en 2 draaibruggen

15. WINSCHOTERDIEP (A) (VHF 22)

Vaarweg vanaf het Eemskanaal bij de stad Groningen naar de Rensel bij Winschoten.

15a. Traject: Van het Eemskanaal in de stad Groningen t/m brug in Rijksweg N33 bij Zuidbroek

Maandag t/m vrijdag	Zaterdag	Zon-en feestdagen	Pauze
00.00-24.00*	00.00-20.00	09.00-19.00	

* Op maandagen bediening van 06.00 - 24.00 uur.

- Tweede Pinksterdag bediening als op zondag.
- De Hoge Euvelgunnerbrug en de Gideonbrug zijn van maandag t/m vrijdag gesperd van 07.00-09.00 en van 16.00 - 18.00 uur.
- Op de remmingwerken bij de meeste bruggen zitten meldknoppen bij het bord 'SPORT'.

15b. Traject: Van Scheemda naar Winschoten (de Eexterbrug t/m de Beertsterbrug)

Maandag t/m vrijdag	Zaterdag	Zon-en feestdagen	Pauze
06.00-22.00*	06.00 - 20.00	09.00 - 19.00	

- Dubbele ophaalbrug voor Eextahaven wordt alleen bediend voor beroepsvaart.
- Deze vaarweg is vanaf het Eemskanaal tot en met Nieuwe Statenzijl (vaarwegnr.'s 15, 10, 9a en 5b), een Staande Mast route tot H 24 m. (i.v.m. Hoogspanning tussen Zuidbroek en Scheemda).

16. DRENTSCHE DIEP / ZUIDLAARDERMEER

Vaarweg vanaf het Winschoterdiep naar het Zuidlaardermeer.

- Zie: zuidlaardermeer.nl/
- Alleen vaste bruggen. Vaste spoorbrug H 29,7 dm. en vaste fiets-, voetbrug H 35 dm.
- Aan oostzijde verbinding met o.a. Hoogezand en Veendam via de Leinewijk (vaarwegnummer 14)
- Rondom Zuidlaardermeer toegang tot o.a. Meerwijk (Kropswolde), Noord-, Mid- en Zuidlaren (Zuidlaren via Oostermoersche vaart en havenkanaal)

17. TERMUNTERZIJLDIEP (Z)

Vaarweg vanaf Scheemda naar de Termunterzijl sluis (zie vaarwegnr. 17a.).

- Traject: Scheemda - Nieuwolda: laagste vaste brug H 27,1 dm.
- Traject: Nieuwolda - Termunterzijl: laagste vaste brug H 37,1 dm.
- In Nieuwolda is de vaarweg ook te vervolgen via het Nieuwe Kanaal naar de Blauwe Passage (zie vaarwegnr. 11c)
- Bij Lalleweer is de vaarweg via het Verbindingskanaal te vervolgen naar Delfzijl: (Zie vaarwegnr. 18)

17a. Termunterzijl Sluis en brug (L)

Verbinding tussen Termunterzijldiep en de Eems / Dollard.

Maandag t/m vrijdag	Zaterdag	Zon-en feestdagen	Pauze
08.00 - 17.00*	09.00 - 18.00*	09.00 - 18.00*	

*Bediening is afhankelijk van het tij (schutten slechts mogelijk bij waterstand buitenhaven van ca. 1,00 m. -NAP tot 0,50 m. +NAP.)

Bediening sluis en brug in Termunterzijl aanvragen bij gemaal Rozema
T 0598 - 693 462.


18. OOSTERHORNHAVEN EN VERBINDINGSKANAAL (A) (VHF 7)

Vaarweg vanaf het Eemskanaal bij Delfzijl naar het Termunterzijldiep.

Maandag t/m vrijdag	Zaterdag	Zon-en feestdagen	Pauze
09.00 - 19.00	09.00 - 19.00	09.00 - 19.00	

Aanmelden via marifoon of meldknop.

- U passeert hierbij de Oosterhornhaven. Deze maakt onderdeel uit van een groot industrieterrein in Delfzijl. In deze haven gelden strenge veiligheidseisen. Roken en open vuur zijn streng verboden. Wanneer brandgevaarlijke stoffen worden gelost in de haven is tijdelijke stremming voor de recreatievaart mogelijk. Aanleggen in de haven is streng verboden. Aan het eind van de haven liggen wachtsteigers voor de recreatievaart.
- In de Oosterhornhaven is cameratoezicht.
- U passeert in de Oosterhornhaven twee bruggen (Weiwerderbrug en Heemskesbrug) met cameratoezicht. In de verbinding tussen de haven en het Termunterzijldiep passeert u de sluis Oosterhorn (B 6m x Le. 25m).
- Verderop in het Verbindingskanaal is een beweegbare brug. (Brug Lalleweer)
- Bij de bruggen bevinden zich meldknoppen (bord SPORT).
- Uitsluitend voor de beroepsvaart worden de Heemskes- en Weiwerderbrug het hele jaar door van 00:00 tot 24:00 bediend.



19. EEMSKANAAL (A)

Vaarweg vanaf de kruising met het Winschoterdiep en het Van Starckenborghkanaal naar de Zeehaven Delfzijl / Eems.

Driebondsbrug (VHF 81)

Maandag t/m vrijdag	Zaterdag	Zon-en feestdagen	Pauze
06.00 - 22.00	06.00 - 22.00	06.00 - 22.00	

Bediening voor de recreatievaart: op werkdagen tussen 09:00 en 16:00 uur alleen om kwart over en kwart voor ieder uur. (Buiten deze tijden wordt voor de recreatievaart op aanvraag bediend.)

Geen bediening voor de recreatievaart in de ochtend- en avondspits:

maandag t/m vrijdag van 7:00 tot 9:00 uur en van 16:00 tot 18:00 uur.

Aanmelden via marifoon of meldknop bij het bord 'SPORT'.

- Brug in gesloten stand H 68 dm.
- Brug is in de oostelijke ringweg bij de stad Groningen.

Borgbrug, Bloemhofbrug, Woldbrug en Eelwerderbrug (VHF 81)

Maandag t/m vrijdag	Zaterdag	Zon-en feestdagen**	Pauze
00.00-24.00*	00.00-22.00	06.00-22.00	

* Op maandag bediening van 06.00 - 24.00 uur

** Feestdagen zijn alleen: 25 en 26 december en 1 januari.

Aanmelden via marifoon of meldknop bij het bord 'SPORT'.

Zeesluizen Farmsum (VHF 60)

Maandag t/m vrijdag	Zaterdag	Zon-en feestdagen	Pauze
00.00-24.00	00.00-24.00	00.00-24.00	

20. OUDE EEMSKANAAL (L)

Vaarweg van het Eemskanaal (bij km. 3,8) naar einde vaarweg.

Brug 15 (VHF 22)

Maandag t/m vrijdag	Zaterdag	Zon-en feestdagen	Pauze
08.00-19.30	08.00-19.30	09.00-19.30	12.00 - 14.00 16.30 - 18.30

20a. Klievemaar / Verbindingskanaal (A)

Vaarweg vanaf het Oude Eemskanaal naar het Damsterdiep.

Maandag t/m vrijdag	Zaterdag	Zon-en feestdagen	Pauze
08.00-19.30	08.00-19.30	09.00-19.30	12.00 - 14.00 16.30 - 18.30

- Roggenkampsluis, -brug en Stuurhuisbrug worden bediend vanuit Brug 15.
- Bruggen en Roggenkampsluis (vaarwegnum. 20 en 20a.) zijn in eigendom en beheer bij gemeente Eemsdelta.

21. AMSTERDIEPCIRCUIT

Vaarwegen aan Zuid- en Noorzijde van het Eemskanaal. Deze vaarwegen vormen gezamenlijk een route.

21a. Slochterdiep en Afwateringskanaal van Duurswold

Vaarweg vanaf het Eemskanaal naar het Schildmeer.

Slochtersluis (A) (VHF 7)

Maandag t/m vrijdag	Zaterdag	Zon-en feestdagen	Pauze
08.00-20.00	08.00-20.00	09.00-19.00	

Aanmelden via marifoon of meldknop.

Let op: Deze bedieningstijden en het VHF kanaal kunnen nog wijzigen. Controleer vooraf de scheepvaartberichtgeving op de website van vaarweginformatie.nl

Bruggen Slochterdiep (Z)

Maandag t/m vrijdag	Zaterdag	Zon-en feestdagen	Pauze
08.00-22.00	08.00-22.00	08.00-22.00	

- Slochterdiep gaat vanaf splitsing met Afwateringskanaal van Duurswold door tot en met de haven van Slochteren. Op dit traject 2 bruggen (Z)
- In het Afwateringskanaal van Duurswold alleen vaste bruggen. Laagste vaste brug is H 24 dm. De beweegbare brug "Schildje Tibet" is (NB).

21a.1 Woldmeer en verbindingskanaal (Meerstad) (Z)

Vaarweg vanaf het Slochterdiep naar het Woldmeer.

Sluis tussen Slochterdiep en Woldmeer gestremd tot mei 2027.

Voor bewoners van Meerstad is aan zijde Slochterdiep een tijdelijke trailerhelling aanwezig.

- Zie meerstad.eu/recreatie/varen-in-meerstad/
- Zie meerstad.eu/recreatie/het-woldmeer/

21a.2 Scharmer Ae (OA)

Vaarweg vanaf Slochterdiep bij Schaaphokbrug naar Jachtwerf "Woudbloem Marine Service" te Woudbloem.

- Eén ophaalbrug in vaarweg. Deze wordt op verzoek door jachtwerf bediend. T 0598-416218

21b. Schildmeer en Groeve Zuid

Vaarweg vanaf het Schildmeer naar het Eemskanaal.

Groevebrug (Z)

Maandag t/m vrijdag	Zaterdag	Zon-en feestdagen	Pauze
08.00-22.00	08.00-22.00	08.00-22.00	

Groevsluis-Zuid (A) (VHF 7)

Maandag t/m vrijdag	Zaterdag	Zon-en feestdagen	Pauze
08.00-20.00	08.00-20.00	09.00-19.00	

Aanmelden via marifoon of meldknop.

- Het Schildmeer is vanaf het Eemskanaal bereikbaar met staande mast H 15 m.

21b.1 Afwateringskanaal van Duurswold (oostelijke aftakking) (Z)

Vaarweg van het Schildmeer via Tjuchem en Meedhuizen naar einde vaarweg.

Steendambrug te Steendam (Z)

Maandag t/m vrijdag	Zaterdag	Zon-en feestdagen	Pauze
08.00-22.00	08.00-22.00	08.00-22.00	

21c. Groeve Noord en Appingedam

Vaarweg vanaf het Eemskanaal naar het Nieuwe Diep bij Appingedam.

Groevsluis Noord (A) (VHF 7)

Maandag t/m vrijdag	Zaterdag	Zon-en feestdagen	Pauze
08.00 - 20.00	08.00 - 20.00	09.00 - 19.00	

Aanmelden via marifoon of meldknop.

Eendrachtbrug (over Groeve Noord) (OA)

Maandag t/m vrijdag	Zaterdag	Zon-en feestdagen	Pauze
08.30-18.00 20.00 (1 opening)*	08.30-18.00 20.00 (1 opening)*	08.30-18.00 19.00 (1 opening)*	12.30 - 13.30

* 1 opening om 19:00 of 20:00 uur is i.v.m. dienstverlening voor aansluiting laatste schutting sluis Groeve Noord.

Oproepen brugwachter kan zonder sleutel met meldknop aan de sluiszijde (zie "Bruggen Appingedam" bij Ter info) en instructie bij de brug.

Bediening: T +31 (0)6 - 46 05 79 14.

- De passantenhaven van Appingedam is met staande mast bereikbaar.

Bruggen Appingedam (L via zelfbedieningsleutel)

Maandag t/m vrijdag	Zaterdag	Zon-en feestdagen	Pauze
08.30-18.00	08.30-18.00	08.30-18.00	12.30 - 13.30

De bruggen in Appingedam worden door één brugwachter bediend. De brugwachter wordt gewaarschuwd via een semafoon, die de vaarrecreant met een zelfbedieningsleutel of meldknop kan bedienen. Gebruik hiervoor het bedieningskastje van de brug met het bord 'SPORT oproepen'. Na deze oproep komt de brugwachter de brug bedienen (houd rekening met enige wachttijd; bedieningsinstructie wordt bij de bruggen aangegeven).

- Damsterdiep ten Noorden van Appingedam heeft 7 vaste bruggen. Laagste H 24,5 dm. (Breedeburg)
- Het Damsterdiep loopt door tot Klievemaar / Verbindingskanaal (zie vaarwegnr. 20a). In dit deel 4 vaste bruggen. Laagste H 24.3 dm. (Hogelandsterwegbrug)

21d. Damsterdiep (Z)

Vaarweg vanaf het Eemskanaal tot aansluiting met vaarwegnr. 21c. (Bruggen Appingedam).

Jan B. Bronssluis

Maandag t/m vrijdag	Zaterdag	Zon-en feestdagen	Pauze
08.00 - 21.00	08.00 - 21.00	08.00 - 21.00	

Boltbrug (Ten Boer), Ten Posterbrug

Maandag t/m vrijdag	Zaterdag	Zon-en feestdagen	Pauze
08.30 - 20.00*	08.30 - 20.00*	08.30 - 20.00*	11.30 - 12.30 16.30 - 17.30

* Bij brug Ten Boer wordt bij het passeren van een bus of brandweer de brug tijdelijk niet bediend. Het passeren is te herkennen aan het branden van een sperlamp.

Vijf bruggen

Maandag t/m vrijdag	Zaterdag	Zon-en feestdagen	Pauze
08.00 - 20.00	08.00 - 20.00	08.00 - 20.00	

Verder 4 vaste bruggen. Laagste: H 24 dm.

21d.1 Lopster Wijmers en Westeremdermaar (Z) en (OA)

Vaarweg vanaf het Damsterdiep (bij Garrelsweer) naar Westeremden.

Hefbrug Brouwerstil (OA)

Maandag t/m vrijdag	Zaterdag	Zon-en feestdagen	Pauze
08:00-16:00			12:00-12:30

Bij Loppersum zijn 2 bruggen: de Pelmolenklap (Z) en de hefbrug Brouwerstil (OA). Om door te kunnen varen moeten schepen door de Brouwerssluis (Z) het Westeremdermaar op. Le. 10 m. x B 38 dm. (i.v.m. naar binnendraaiende deur). Vanaf Damsterdiep tot de vaste brug "Kalkbranderstil" te Loppersum bruggen H 27,5 dm. daarna H 21 dm.



22. STAD GRONINGEN

Zie: gemeente.groningen.nl/regels-en-voorzieningen-op-het-water

22a. Traject: Eemskanaal, Oosterhaven, Verbindingskanaal, Zuiderhaven en A en Reitdiep (A) en (L) (VHF 9)

Vaarweg vanaf kruising van het Van Starckenborghkanaal en het Winschoterdiep naar het Van Starckenborghkanaal bij de Dorkwerdersluis.

Maandag t/m vrijdag	Zaterdag	Zon-en feestdagen	Pauze
09.00-16.00 17:30-19.00*	09.00-19.00	09.00-19.00	12.15-12:45** 16.00-17.30**

* De Zernikebrug en de Hoogewegbrug (in toeleidingskanaal naar Reitdiephaven) worden bediend zodat schepen de jachthaven kunnen bereiken. Bediening na 19.00 uur als dit noodzakelijk is voor schepen uit laatste schutting van Dorkwerdersluis.

* De Berlagebrug en Oosterhavenbrug worden bediend zodat schepen de Oosterhaven kunnen bereiken.

** De Hoogewegbrug wordt doorlopend bediend tussen 9:00 uur en einde dienst.

Voor bediening in Groningen: aanroepen centrale post Groningen via marifoon of T 050 318 8500. Hiervandaan worden brugwachters m.b.v. portofooncontact naar de bruggen geredigeerd. Dit kan voor een wachttijd zorgen.

- Zernikebrug, Hoogewegbrug (in toeleidingskanaal naar Jachthaven Reitdiep), Blauwbrugje, Plataanbrug, Pleiadenbrug, ACM-fietsbrug en Berlagebrug worden (A) bediend vanaf de centrale post Groningen.
- Vanaf het Eemskanaal kunnen veel schepen in één keer doorvaren naar de Oosterhaven (laagste brug H. 37,5 dm.) en Zuiderhaven (laagste brug H29 dm.)

Dorkwerdersluis (A) (VHF 78)

Maandag t/m vrijdag	Zaterdag	Zon-en feestdagen	Pauze
07.00-19.00*	07.00-19.00*	07.00-19.00*	

22b. Route: Schuitendiep, Turfsingel, Spilsluizen en Noorderhaven.) (GB)

Vaarweg tussen de Oosterhaven en de Noorderhaven in de stad Groningen.

- Er zijn twee beweegbare bruggen. Deze worden niet bediend voor recreatievaart. Max. H op traject 8,5 dm.

22c. Oosterhamrikkanaal (OA)

Vaarweg vanaf het Van Starckenborghkanaal tot einde vaarweg.

- Er zijn twee beweegbare bruggen. De Oliemuldersbrug en de Zaagmuldersbrug.
- Bediening 24 uur van tevoren aanvragen bij centrale post Groningen, voor 16.00 uur. T 050-3188500
- Eén opening mogelijk tussen 10.00 en 11.30 en één opening mogelijk tussen 13.30 en 15.00

22d. Oude Winschoterdiep (OA)

Vaarweg vanaf het Winschoterdiep naar de Oosterhaven (is beperkt bevaarbaar)

Bediening 24 uur van tevoren aanvragen bij centrale post Groningen voor 16.00 uur. T 050-3188500

Eén opening tussen 10.00 en 11.30 en één opening tussen 13.30 en 15.00

- Er zijn zes beweegbare bruggen. De Antwerpenbrug, de Stamspoorbrug, de Boumabrug, de Julsingabrug, de Griffiebrug en de Bontebrug
- Boven de tunnelbak in de N7 is D 5 dm. De daarnaast gelegen Griffiebrug heeft een H van 7 dm.

23. NOORD-WILLEMSKANAAL

Vaarweg vanaf de Zuiderhaven in de stad Groningen naar Assen.

23a. Traject Zuiderhaven naar Ketwich Verschuurbrug (VHF 9) (B) d.m.v. (A) en (L)

Eelderbrug / Van Hallbrug (fietsbrug naast spoorbrug) / Zaanbrug / Parkbrug / Muntinghbrug (fietsbrug) / Julianabrug*) / Van Iddekingebrug / Ketwich Verschuurbrug

Maandag t/m vrijdag	Zaterdag	Zon-en feestdagen	Pauze
09.00-19.30	09.00-19.30	09.00-19.00	12:15 – 12:45** 16.00 – 17.30**

* Vaste brug

** Fietsbruggen Van Hallbrug en Muntinghbrug worden doorlopend bediend tussen 9:00 uur en einde dienst t.b.v. kleine recreatievaart.

Contact via de centrale post Groningen via marifoon (VHF) of T +31(0)50 3188 500.

23b. Traject Meerwegbrug naar Assen (A) en (L)

- Deeltraject Meerwegbrug (bij Haren) t/m Sluis de Punt (VHF78)
- Deeltraject Sluis Vries t/m Taarlosebrug (voor Assen) (VHF 18)
- Sluis Peelo (in Assen) (VHF 78)

Maandag t/m vrijdag	Zaterdag	Zon-en feestdagen	Pauze
09.00-17.00	09.00-17.00	09.00-17.00*	12.00-13.00

* Geen bediening in mei en september.

- Voor vervolg van vaarweg zie vaarwegnr. 37

23c. Paterswoldsemeer / Hoornse Diep (L)

Vaarweg van het Noord-Willemskanaal naar het Paterswoldsemeer

Schutsluis (Nijveensterkolk) met ophaalbrug Nijveensterwijk

Maandag t/m vrijdag	Zaterdag	Zon-en feestdagen	Pauze
09.00-19.00	09.00-19.00	09.00-19.00	

* Van 1 mei tot 4 juli en van 17 augustus tot 1 oktober op maandag geen bediening.

- Bediening T 050 - 525 5381.
- Kosten: € 6,- per vaartuig.
- Zie: meerschappaterswolde.nl/

24. VAN STARKENBORGHKANAAL (A) (BRUG EIBERSBUREN, GAARKEUKEN- EN OOSTERSLUIS VHF 20) (OVERIGE BRUGGEN VHF 81)

Vaarweg vanaf het Prinses Margrietkanaal (Fryslân) naar de splitsing van het Eemskanaal en het Winschoterdiep

Maandag t/m vrijdag	Zaterdag	Zon-en feestdagen**	Pauze
00.00-24.00*	00.00-22.00**	06.00-22.00**	

* Op maandag bediening van 06.00 - 24.00 uur

** Feestdagen zijn alleen: 25 en 26 december en 1 januari

Aanmelden via marifoon of meldknop.

- Objecten: Brug Eibersburen (tussen Stroobos en Gaarkeuken) / sluis Gaarkeuken en brug / bruggen Zuidhorn, Aduard, Dorkwerd / Busbaanbrug / Oostersluis.
- Brug Eibersburen (VHF 20 / Sluis Gaarkeuken) H-gesloten 99,6 dm.
- Hefbrug Zuidhorn (H-gesloten 42 dm, H-geopend 98 dm.), hefbrug Aduard (H-gesloten 45 dm, H-geopend 98 dm.) en Hefbrug Dorkwerd (H-gesloten 45 dm, H-geopend 98 dm). Bruggen voor bediening aanroepen post Gaarkeuken (VHF 81).
- Bij de sluizen zijn wachtplaatsen voor de recreatievaart. Volg aanwijzingen op het bord 'SPORT'. Bij de wachtplaats is een praatpaal aanwezig voor overleg met het sluispersoneel. Zij geven via een omroepinstallatie aanwijzingen aan de recreatievaart.

Busbaanbrug (OA) (VHF 9)

Tijdens kantooruren aanvragen bij de centrale post Groningen, via marifoon of T 050 - 3188 500. Bij geen gehoor Havenkantoor, T 050 - 3678 537.

- Ter info: H-gesloten 68,3 dm.

25. WESTERWIJTWERDERMAAR (OA)

Vaarweg van het Damsterdiep naar het Boterdiep.

Maandag t/m vrijdag	Zaterdag	Zon-en feestdagen	Pauze
08:00-17:00*	08:00-17:00*	08:00-17:00*	

* Bediening brug Boerdamsterdraai en Westerwijtwerderdraai minimaal 30 minuten van tevoren aanvragen via gemeente Eemsdelta T 14 0 596.

* Bediening sluis Oosterdijkhornerverlaat (OA) minimaal 30 minuten van tevoren aanvragen via waterschap Noorderzijlvest T +31 (0)6 - 53 61 00 38.

- Laagste vaste brug H 21,7 dm.
- Zie vaarwegnr. 26 voor aansluiting op Boterdiep. (Richting Uithuizen, zie: T.A. Musschengabrug en Richting Onderdendam, zie: Brug Fraamklap)



26. BOTERDIEP (B), (Z) EN (O.A) (ZIE TABEL)

Vaarweg van het Van Starckenborghkanaal naar Uithuizen.

Van Groningen naar Uithuizen

Bediening volgens onderstaande tabel

Op genoemd tijdstip één opening

Locatie	Tijd 1	Tijd 2	Tijd 3	Tijd 4
Boterdiepbrug		08:55	11:55	15:20
Sluis Stad en Lande*		(Z)	(Z)	(Z)
Zuidwolde		09:40	12:40	16:15
Ellerhuizen		10:00	13:00	16:35
Nije Klap		10:20	13:20	16:55
Bedum (3x)		10:35	13:35	17:10
Bedum N.S.***		(A)	(A)	(A)
Melkwegbrug		10:55	13:55	17:30
Onderdendam 2x		11:30	14:30	18:05
Onderdendam 1 x	08:40	11:30	14:30	
Sluis den Deel*	(Z)	(Z)	(Z)	
Fraamklap	09:50	12:40	15:40	
T.A. Musschengabrug	10:00	12:50	15:50	
Middelstum	10:15	13:05	16:05	
Doodstil** (OA)	11:25	14:15	17:15	
Uithuizen** (OA)	11:40	14:30	17:30	

Van Uithuizen naar Groningen

Bediening volgens onderstaande tabel

Op genoemd tijdstip één opening

Locatie	Tijd 1	Tijd 2	Tijd 3	Tijd 4
Uithuizen** (OA)		09:20	11:40	15:05
Doodstil** (OA)		09:35	11:55	15:20
Middelstum		10:45	13:05	16:40
T.A. Musschengabrug		11:00	13:20	16:55
Fraamklap		11:10	13:30	17:05
Sluis den Deel*		(Z)	(Z)	(Z)
Onderdendam 1 x		12:20	14:40	18:05
Onderdendam 2x	08:40	12:20	14:40	
Melkwegbrug	09:25	12:55	15:25	
Bedum N.S.***	(A)	(A)	(A)	
Bedum (3x)	09:45	13:15	15:45	
Nije Klap	09:55	13:25	15:55	
Ellerhuizen	10:15	13:45	16:35	
Zuidwolde	10:35	14:05	16:55	
Sluis Stad en Lande*	(Z)	(Z)	(Z)	
Boterdiepbrug	11:20	14:50	17:40	

* Zelfbediening bij Sluis Stad en Lande en Sluis Den Deel, tussen 8.00 en 20.00 uur bedienbaar (geen sleutel nodig).

** Begeleide vaart, uitgezonderd de bruggen Doodstil en Uithuizen. Voor bediening van deze bruggen 30 minuten vooraf bellen met T 06-30526604.

*** Bediening spoorbrug door Pro Rail (A). Op verzoek van brugwachter in Bedum wordt deze op korte termijn bediend zodra dienstregeling dit toelaat.

26a. Meedstermaar (Z)

Vaarweg van het Boterdiep naar Uithuizermeeden.

Brug Paaptil

Maandag t/m vrijdag	Zaterdag	Zon-en feestdagen	Pauze
08.00-20.00	08.00-20.00	08.00-20.00	

- Brug Paaptil is H in gesloten stand 16 dm.
- Vaarweg heeft 4 vaste bruggen. Laagste H 25,5 dm.

26b. Helwerdermaar

Vaarweg van het Boterdiep naar de Usquerdermaar (zie vaarwegnr. 28a.)

- Vaarweg geschikt voor sloepen met max. D. 0,8 dm. Vaarweg heeft 4 vaste bruggen. Laagste H 22,5 dm.

27. WINSUMERDIEP

Vaarweg van het Reitdiep naar het Boterdiep.

Sluis Schaphalsterzijl (Z)*

Maandag t/m vrijdag	Zaterdag	Zon-en feestdagen	Pauze
08.00-20.00	08.00-20.00	08.00-20.00	

* geen sleutel nodig

Zijlvesterbrug (Onderdendam) (L)

- Bediening op vaste tijden: 08.40 / 11.30 / 12.20 / 14.30 / 14.40 / 18.05 uur.
(1 opening op genoemd tijdstip afhankelijk van konvooi.
Zie vaarwegnummer 22.)
- Om 18.05 uur vindt geen bediening meer plaats naar Bedum en Uithuizen.

28. WARFFUMERMAAR

Vaarweg van het Boterdiep bij Onderdendam naar de passantenhaven aan de Havenstraat in Warffum.

- 7 vaste bruggen, waarvan de laagste H 27,8 dm.

28a. Kanaal door de Zuiderhorn en Usquerdermaar (Z)

Vaarweg van de Warffumermaar naar Usquert.

Maandag t/m vrijdag	Zaterdag	Zon-en feestdagen	Pauze
08.00-20.00	08.00-20.00	08.00-20.00	

- Usquerdermaar: Usquedersluis en Kruisstedeklap zijn (Z). Verder één vaste brug. H 34,7 dm.
- Kanaal door de Zuiderhorn heeft geen bruggen en sluisen.

29. REITDIEP (A) (VHF 78)

Vaarweg van het Van Starckenborghkanaal tot en met de Reitdiepbrug in Zoutkamp.

Maandag t/m vrijdag	Zaterdag	Zon-en feestdagen	Pauze
07.00-19.00	07.00-19.00	09.00-19.00	

Aanmelden via marifoon of meldknop.

- De vaarweg gaat verder via de Zoutkamperril naar het Lauwersmeer en via de Robbengatsluis (zie vaarwegnr. 35) in Lauwersoog naar de Waddenzee. Vanaf de Zoutkamperril en het Lauwersmeer gaan vaarwegen naar Fryslân (Friesland) via de Lauwers (zie vaarwegnr. 34) en het Dokkumer Djip (niet beschreven in deze brochure)
- Het Reitdiep gaat vanaf het Van Starckenborghkanaal verder richting de stad Groningen (zie vaarwegnr. 22.a)

30. HUNSIKOKANAAL / HOORNSE VAART / MENSINGEWEESTERLOOPDIEP

Vaarweg van de Zoutkamperril bij Zoutkamp naar het Winsumerdiep.

Hunsingosluis (staat meestal open) en -brug ten noorden van Zoutkamp (A) (VHF 78)

Maandag t/m vrijdag	Zaterdag	Zon-en feestdagen	Pauze
07.00-19.00	07.00-19.00	09.00-19.00	

Indien gesloten aanmelden via marifoon of meldknop.

- Bediening van de Hunsingobrug en -sluis vanuit de centrale bedieningspost in Lauwersoog.

H.D. Louwessluis keersluis

Door de komst van de Hunsingosluis zijn de beperkingen bij de keersluis komen te vervallen. De keersluis hoeft bij een peilverschil > 6 cm. niet meer gesloten te worden. Verder zijn de rode lampen bij Zoutkamp en Abelstok komen te vervallen.

Zuidema's klap (OA)*

Maandag t/m vrijdag	Zaterdag	Zon-en feestdagen**	Pauze
08:15-08:30	08:30-09:00	08:30-09:00	
10:30-10:45	13:00-13:30	13:00-13:30	
13:00-13:15	15:00-15:30	15:00-15:30	
15:00-15:15	17:30-18:30	18:30-19:30	
16:45-17:00			

* 24 uur van tevoren aanvragen, tijdens kantooruren, aanvragen bij 050 -3048911

** Tot 24 mei wordt op feestdagen bediend volgens tabel maandag t/m vrijdag

- H = 31 dm.

Sluis Abelstok (Z)

Maandag t/m vrijdag	Zaterdag	Zon-en feestdagen	Pauze
08.00-20.00	08.00-20.00	08.00-20.00	

Geen zelbedienings sleutel nodig.

- Van de vaste bruggen is de laagste H 24 dm

31. ADUARDERDIEP (A) (VHF 80)

Vaarweg van het Hoendiep via de kruising met het Van Starckenborghkanaal naar het Reitdiep.

31a. Traject: Van het Hoendiep naar zuidzijde van het Van Starckenborghkanaal

Maandag t/m vrijdag	Zaterdag	Zon-en feestdagen	Pauze
00.00-24.00	00.00-20.00	09.00-19.00	

* Op maandag bediening van 06.00 - 24.00 uur

- Bij gesloten brug is Tichelwerkbrug H 32 dm. en Kinderverlatenbrug H 19,5 dm.

31b. Traject: Vanaf noordzijde van het Van Starckenborghkanaal naar het Reitdiep.

Dit traject heeft 5 vaste bruggen. De laagste brug is H 31 dm.

32. HOENDIEP / EENDRACHTSKANAAL

Vaarweg van het Van Starckenborghkanaal (te Noordhornerga) naar de Zuiderhaven in de stad Groningen.

32a. Traject: Van zuidzijde van het Van Starckenborghkanaal (te Noordhornerga) naar het Aduarderdiep bij Hoogkerk

Gabrug (Z)

Periode: 1 april t/m 30 juni en 1 september t/m 31 oktober:

Maandag t/m vrijdag	Zaterdag	Zon-en feestdagen	Pauze
08.30-21.30	08.30-21.30	08.30-21.30	

Periode: 1 juli t/m 31 augustus:

Maandag t/m vrijdag	Zaterdag	Zon-en feestdagen	Pauze
07.30-21.30	07.30-21.30	07.30-21.30	

- Het Leekstermeer en Oostwold kunt u zowel via deze route bereiken als via het Aduarderdiep (zie vaarwegnr. 31)

Na de Gabrug (B)

Van Bruggen Brittil t/m De Poffert (bedientijden tot 1 september)

Maandag t/m vrijdag	Zaterdag	Zon-en feestdagen	Pauze
13.30 (1 opening)	09.15 (1 opening) 14.30 (1 opening)	09.15 (1 opening) 14.30 (1 opening)	

Van Bruggen De Poffert t/m Brittil (bedientijden tot 1 september)

Maandag t/m vrijdag	Zaterdag	Zon-en feestdagen	Pauze
10.00 (1 opening) 15.00 (1 opening)	10.45 (1 opening) 16.00 (1 opening)	10.45 (1 opening) 16.00 (1 opening)	

Bediening van 1 september tot 1 oktober minimaal 24 uur van tevoren aanvragen via het portaal Beter Bediend van Rijkswaterstaat: beterbediend.rws.nl

Vierverlaten- en Westerbrug (A) (VHF 9)

Maandag t/m vrijdag	Zaterdag	Zon-en feestdagen	Pauze
09.30-19.30	09.00-19.00	09.00-19.00	

Melden via marifoon, centrale post Groningen T 050 - 318 8500 of via drukknop op elke brug.

Spoorbrug bij Vierverlaten (OA)

(Spoorbrug wordt op korte termijn bediend zodra dienstregeling dit toelaat. Aanmelden via meldknop)



32b. Traject vanaf splitsing met Aduarderdiep via Hoendiep en Eendrachtskanaal naar Eendrachtsbrug te Groningen (OA)

Maandag t/m vrijdag	Zaterdag	Zon- en feestdagen	Pauze
Tussen 10.00 en 11:30 (1 opening) Tussen 13:30 en 15.00 (1 opening)	Tussen 10.00 en 11:30 (1 opening) Tussen 13:30 en 15.00 (1 opening)	Tussen 10.00 en 11:30 (1 opening) Tussen 13:30 en 15.00 (1 opening)	

Bediening 24 uur van tevoren aanvragen bij centrale post Groningen, vóór 16.00 uur. T 050 - 318 8500.

- Dit traject is voor grotere schepen alleen bevaarbaar tot de westelijk ringweg (Laan 1940-1945). Het Hoendiep is vanaf dat punt beperkt bevaarbaar wegens een duiker onder de westelijke ringweg. Verder varen naar de stad Groningen is alleen nog mogelijk tot H 21 dm.

32c. Traject: Eendrachtskanaal

Vaarweg is voortzetting van het Hoendiep. Dit is traject vanaf Eendrachtsbrug te Groningen naar de Zuiderhaven in de stad Groningen (OA)

Eendrachtsbrug, Abel Tasmanbrug en Westerhavensluis.

Bediening ma t/m za 24 uur van tevoren aanvragen bij de centrale post Groningen vóór 16.00 uur. T 050 - 318 8500. Zon- en feestdagen gesloten.

33. LANGS- OF WOLDDIEP (OA)

Vaarweg vanaf de zuidzijde van het Van Starckenborghkanaal (bij sluis Gaarkeuken) naar Sebaldeburen.

Wolddiepbrug (Bij invaart vanuit Van Starckenborghkanaal) en **Brug Sebaldeburen**. Voor beide bruggen geldt: Bediening van maandag t/m zaterdag minimaal 48 uur van tevoren aanvragen via het portaal Beter Bediend van Rijkswaterstaat: website beterbediend.rws.nl/

Zandemerklap (tussen Wolddiepbrug en brug Sebaldeburen) en **Kuzemerbalk** (na brug Sebaldeburen) worden bediend door Waterschap Noorderzijlvest. Bediening maandag t/m vrijdag minimaal 48 uur van tevoren aanvragen bij T 050 - 304 8911 (alleen tijdens kantooruren)

- Vaarweg gaat nog verder tot splitsing met Enumatilster Matsloot en Dwarsdiep. In dit deel een vaste brug met H 14 dm.

34. LAUWERS

Vaarweg van Zoutkamperril bij Zoutkamp naar noordzijde van het Prinses Margrietkanaal bij Gerkesklooster. De vaarweg heeft in de beschreven richting de volgende namen; Munnikezijlsterriet,/ Lauwers, Zijldiep, Oude Vaart, Oud Kolonelsdiep en Stroobossertrekvaart.

Frische Sluis (A) (VHF 78)

Maandag t/m vrijdag	Zaterdag	Zon-en feestdagen	Pauze
07.00 - 19.00	07.00 - 19.00	09.00 - 19.00	

Aanmelden via marifoon of meldknop.

- Le. 10m en vaste brug H 25 dm. (Dit is laagste vaste brug op dit traject)
- Wordt bediend vanuit centrale bedieningspost in Lauwersoog

Brug Pieterzijl (Z)

Maandag t/m vrijdag	Zaterdag	Zon-en feestdagen	Pauze
07.00-21.00	07.00-21.00	09.00-21.00	

35. LAUWERSOOG ROBBENGATSLUIS (A) OF (L) (VHF 64)

Verbinding tussen het Lauwersmeer (Vaarwater naar Oostmahorn) en Lauwersoog buitenhaven naar de Waddenzee.

Maandag t/m vrijdag	Zaterdag	Zon-en feestdagen	Pauze
07.00 - 19.00	07.00 - 19.00	08.00 - 20.00	

Aanmelden via marifoon of meldknop.

Twintig minuten voorafgaand aan een afvaart van de veerboot naar Schiermonnikoog vindt er geen brugbediening plaats. Dit heeft te maken met de aansluitende busdienst t.b.v. de veerdienst.

De spertijden zijn dagelijks van:

9:15 tot 9:35 / 12:15 tot 12:35 / 15:15 tot 15:35 / 18:15 tot 18:35

VAARWEGEN IN DE PROVINCIE DRENTHÉ

ALGEMEEN

In de provincie Drenthé gelden op alle vaarwegen dezelfde bedieningstijden van bruggen en sluizen met uitzondering van het Meppelerdiep en Meppel. Veel bruggen in Drenthé worden in combinatie door eenzelfde brugwachter bediend. Het kan voorkomen dat de brugwachter nog niet op bestemming is als u aan komt varen. Brugwachters staan met elkaar in contact en geven het door als er een schip aankomt. Ze weten dat u eraan komt.

Op sommige trajecten worden de bruggen op afstand bediend. Een verzoek voor een brugopening is aan te vragen via de meldknop bij de brug of sluis, of via het aangegeven marifoonkanaal (VHF).

36. HAVENKANAAL, BLAUWE AS (HET KANAAL) EN DE VAART TE ASSEN

Vaarweg van de Drentsche Hoofdvaart via centrum van Assen naar het Noord-Willemskanaal.

36a. Traject: De Vaart en Blauwe As (Het Kanaal) (B)

Maandag t/m vrijdag	Zaterdag	Zon- en feestdagen	Pauze
09.00 - 17.00 **	09.00 - 17.00**	09.00 - 17.00* / **	12.00-13.00

* Geen bediening in mei en september.

**) Voor 'de Blauwe As (Het Kanaal) gelden aangepaste openingstijden:

Na 16.00 uur kunnen schepen vanuit richting Groningen 'Het Kanaal' niet meer invaren via de Blauwe Klap.

Na 15.00 uur kunnen schepen vanuit richting Meppel 'Het Kanaal' niet meer invaren via de Willem III.

- Komt u vanaf de Drentsche Hoofdvaart? Dan meldt een brugwachter u aan bij de havendienst van de gemeente Assen.
- De Veerlustbrug en de Witterbrug in de Vaart, de 6 bruggen en de 2 sluizen in de vaarverbinding 'Blauwe As', worden in begeleide vaart bediend.
- Voor vervolg van vaarweg richting stad Groningen zie vaarwegnr. 23

36b. Traject: Havenkanaal (A)

Maandag t/m vrijdag	Zaterdag	Zon-en feestdagen	Pauze
09.00 - 17.00	09.00 - 17.00	09.00 - 17.00*	12.00-13.00

* Geen bediening in mei en september.

De fietsbrug Enkeerpad (BB H23) en de Loonerbrug (BB H24) bediend vanuit bedienpost Sluis Peelo (VHF 18) of meldknop.

- H 54 dm. voor scheepvaart vanaf het Noord-Willemskanaal via het Havenkanaal naar Assen.
- H 35 dm. voor scheepvaart vanaf de Drentsche Hoofdvaart naar het centrum van Assen.
- Voor vervolg van vaarweg richting stad Groningen zie vaarwegnr. 23

37. DRENTSCHE HOOFDVAART (A)

Vaarweg vanaf het Meppelerdiep naar splitsing met het Noord- Willemskanaal en De Vaart bij Assen.

Maandag t/m vrijdag	Zaterdag	Zon-en feestdagen	Pauze
09.00 - 17.00	09.00 - 17.00	09.00 - 17.00*	12.00-13.00

* Geen bediening in mei en september.

- In het laatste weekend van juni kan er vertraging in brugbediening ontstaan vanwege drukte op de weg door de TT-motorraces bij Assen.
- De spoorbrug bij Meppel (voor de Paradijssluis) wordt op afstand bediend (A) en voor de recreatievaart op korte termijn bediend zodra dienstregeling dit toelaat. T 088 - 231 5006.
- Vaste bruggen is minimum H 54 dm.
- Voor vervolg van vaarweg richting stad Groningen zie vaarwegnr. 23

38. MEPELDERDIEP (A) (VHF 22) EN STADSGRACHTEN TE MEPEL

Vaarweg van de Drentsche Hoofdvaart naar het Zwarte Water bij Zwartsluis. Meppelerdiep (A) (VHF 22) en Meppel.

Maandag t/m vrijdag	Zaterdag	Zon-en feestdagen	Pauze
06.00-22.00*	06.00-22.00*	10.00-18.00*	

* Galgenkampsbrug, Meppelerdiepsluis en Meppelerdiepbrug worden voor de recreatievaart alleen op hele - en halve uur bediend.

De Galgenkampsbrug, Kaapbrug, Kleine Kaapbrug (naar de Buitenhaven van Meppel), en Eshuisbrug bij Meppel worden bediend vanuit de Centrale Post Zwartsluis. Bereikbaar via (VHF 22) of T 052 285 0721. De Meppelerdiepsluis en -brug worden ook van hieruit bediend.

Bruggen over stadsgrachten in Meppel (OA)

Boazbrug, Zuiderbrug, Emmabrug en Prinsenbrug: Brugopening op verzoek tijdens bedieningstijden Meppelersluis. Vanaf september bediening op afspraak T 0522 - 850 720.

39. HOOGVEENSCH E VAART EN INDUSTRIEHAVEN TE HOOGVEEN (A) (VHF ZIE HIERONDER)

Vaarweg van het Meppelerdiep tot de splitsing met de Industriehaven en de Verlengde Hoogeveense Vaart.

Maandag t/m vrijdag	Zaterdag	Zon-en feestdagen	Pauze
09.00 - 17.00	09.00 - 17.00	09.00 - 17.00*	12.00-13.00

* Geen bediening in mei en september.

De bruggen en sluisen worden op afstand bediend vanuit de Post Nieuwebrugsluis te Hoogeveen.

Traject: Staphorster Grote Stouwe naar Ossesluis: (VHF 78)

Traject: Nieuwe Brugsluis naar Tweelandenbrug: (VHF 18),

Brug Krakeel en Edisonbrug Hoogeveen: (VHF 18) / T +31 (0) 528 - 265 560.

- Vaste bruggen is minimum H 53 dm.
- De op afstand bediende beweegbare brug Staphorster Grote Stouwe (op circa één kilometer afstand vanaf het Meppelerdiep) H 30 dm. Veel recreatievaartuigen kunnen daarom ook al vóór 09.00 uur deze brug passeren.

40. VERLENGDE HOOGVEENSCH E VAART (B)(A)

Vaarweg vanaf splitsing Hoogveensche Vaart en Industriehaven naar einde vaarweg in Klazienaveen.

Maandag t/m vrijdag	Zaterdag	Zon-en feestdagen	Pauze
09.00 - 17.00	09.00 - 17.00	09.00 - 17.00*	12.00-13.00

* Geen bediening in mei en september.

- Vaste bruggen is minimum H 52 dm.

40a. Traject: Van splitsing Hoogveensche Vaart en Industriehaven tot en met Nieuw-Amsterdam (B)

De bruggen en sluisen worden door brug- en sluiswachters plaatselijk (in combinatie) bediend. Omdat de brugwachters telefonisch contact hebben, weet de volgende brugwachter al van uw komst.

Spoorbrug Veenoord / Nieuw Amsterdam (A)

De spoorbrug wordt op afstand bediend door ProRail en voor de recreatievaart op korte termijn bediend zodra dienstregeling dit toelaat, T 088 - 231 5006.

40b. Traject: Na Nieuw-Amsterdam tot Klazienaveen (A)

Vanaf de Westerveenschebrug t/m de Oosterveenschebrug (VHF 85) en Oranjesluis (VHF 20)

Westerveenschebrug, Ericasluis, Ericabrug, Oosterveenschebrug en Oranjesluis worden bediend vanuit post Stieltjeskanaalsluis, T 0592 - 365 775. Aanmelden via meldknop of marifoon (VHF).

41. VEENVAART (L)

Vaarweg van Ter Apelkanaal naar de Verlengde Hoogeveense Vaart.

De vaarweg heeft in de beschreven richting de volgende namen; (Stads-) Compasuumkanaal of Hoofdkanaal / (Verlengde) Oosterdiep / St. Josefsvaart (ook wel Veenparkkanaal genoemd) / Scholtens kanaal / Koning Willem Alexanderkanaal / Bargermeerkanaal / Bladderswijk / Verlengde Hoogeveense Vaart.

Maandag t/m vrijdag	Zaterdag	Zon-en feestdagen	Pauze
09.00 - 17.00	09.00 - 17.00	09.00 - 17.00*	12.00-13.00

* Geen bediening in mei en september.

Oranjesluis in de Bladderswijk (A) VHF 20)

Schutten aanvragen via de meldknop bij de sluis, VHF of via T 0591 - 312 360.

- De Veenvaart gaat verder via de Verlengde Hoogeveense Vaart tot Veenoord / Nieuw Amsterdam (zie vaarwegnr. 40)
- D 15 dm, H 35 dm, B 40,8 dm.
- 12 beweegbare bruggen en 5 sluisen
- Bediening richting Duitsland aanvragen op T +31 (0)6 - 23 96 67 33.
- Bediening richting Stadskanaal aanvragen op T +31 (0)6 - 23 96 67 16.
- Zie website veenvaart.nl

42. STIELTJESKANAAL (VHF 84)

Vaarweg van de Verlengde Hoogeveense Vaart tot Coevorden.

Maandag t/m vrijdag	Zaterdag	Zon-en feestdagen	Pauze
09.00 - 17.00	09.00 - 17.00	09.00 - 17.00*	12.00-13.00

* Geen bediening in mei en september.

Drieklapsbrug en Stieltjeskanaalsluis worden bediend vanuit post Stieltjeskanaalsluis, T 0592 - 365 775, meldknop of VHF.

- In het Stieltjeskanaal geldt een maximumsnelheid van 9 km/uur.
- De maximum H 54 dm

43. COEVORDER VECHTKANAAL EN COEVORDEN

Vaarweg vanaf Coevorden tot splitsing met de Overijsselse Vecht en Kanaal Almelo - De Haanderik.

Maandag t/m vrijdag	Zaterdag	Zon-en feestdagen	Pauze
09.00 - 17.00	09.00 - 17.00	09.00 - 17.00*	12.00-13.00

* Geen bediening in mei en september.

43.aTraject door Coevorden (L):

Vanuit het Stieltjeskanaal: aangemelde schepen (via T 06 - 53 14 89 72) hoeven de volgende bruggen niet te bellen voor een opening. De brugwachters weten reeds dat u er aankomt. U kunt dit nummer ook bellen als u uit de passantenhaven komt.

Vanuit het Coevorden-Vechtkanaal: neem contact op met de brugwachter van de Monierbrug via T 06 - 1281 4990 of T 0524 - 516892. Bij geen gehoor T 0524 - 513 823.

Indien noodzakelijk voor de Bentheimerbrug: 06 46 34 05 14

Ter info: Zie coevorden.nl/varen



Foto © Wilco van der Laan

43b. Traject van Moniersbrug te Coevorden tot splitsing met de Overijsselse Vecht en Kanaal Almelo – De Haanderik (B)

De nieuwe spoorbrug (richting Gramsbergen)

Brug staat meestal open behalve als er een trein aankomt. T 088 - 231 5006.

- Gesloten H 17 dm.

Coevordersluis + Brug (L) (VHF 22)

Maandag t/m vrijdag	Zaterdag	Zon-en feestdagen	Pauze
06.00 - 19.00	06.00 - 18.00	09.00 -17.00	12.00-13.00

Komende vanaf richting Almelo. T +31 (0) 38 499 7040.



Foto © Wilco van der Laan

ALGEMENE (VAAR)INFORMATIE

Tip: Download de Vaarbewaarkaart op de website van Varen doe je samen.

Via varendoejesamen.nl/kennis/download-gratis-de-vernieuwde-vaarbewaarkaart

BRUG EN SLUIS: VEILIG EN VLOT PASSEREN

Wie vaart door Nederland komt veel bruggen en sluisen tegen. Dit is in de provincies Groningen en Drenthe niet anders. Dit kan vlot en veilig door rekening te houden met onderstaande regels en tips.

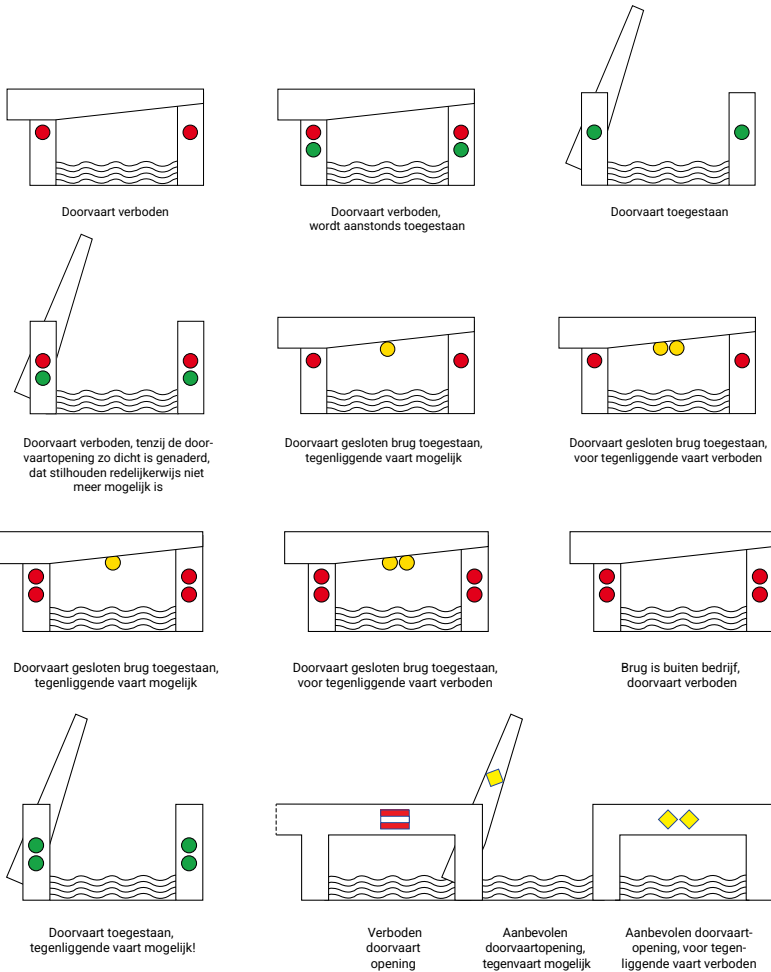
WAT TE DOEN BIJ BRUGGEN?

- Blijf niet rondrijven voor de brug.
- Meer af aan de wachtplaats.
- Voorkom hinderlijke golfslag.
- Sluit achteraan bij wachtende schepen en wacht uw beurt af.
- Volg de instructies van bedienend personeel op.
- Als het druk is op de weg, worden de schepen verzameld en loopt de wachttijd iets op.
- Als de lichten groen en rood branden, is dat het teken dat de brug snel opengaat. Dit is het moment om alvast in de richting van de brug te varen.
- Vaar bij een opening van de brug vlot door en laat het wegverkeer niet onnodig wachten.
- Geef eventuele tegenliggers door de brug voldoende ruimte.
- Kies na de brug meteen weer stuurboordwal.
- Kunt u onder een gesloten brug doorvaren? Ga dan onder het juiste brugdeel door en let altijd goed op tegenliggers, vooral de beroepsvaart.

Passeren van beweegbare bruggen

Nadert u een beweegbare brug? Pas dan de snelheid aan en haal geen andere schepen in, tenzij de brugwachter iets anders aangeeft. Afmeren bij de wachtplaats mag uitsluitend om te wachten op brugbediening. Het is geen plaats om te overnachten. Met het geluidsein 'lang-kort-lang --·-' kunt u om brugbediening vragen.

Bij beweegbare bruggen geven lichten aan wat de status is en welke voorrangsregels gelden. (Zie pictogrammen hieronder)



Op afstand bediende bruggen en sluisen

Een operator bedient de objecten steeds vaker op afstand, met behulp van camera's. Het helpt de operator om het schip vast te leggen binnen het bereik van de camera's. Kijk of u vanaf uw ligplaats de camera goed kunt zien. Zo kan de operator zien dat er schepen zijn die de brug willen passeren. Aanmelden blijft noodzakelijk en kan meestal via de marifoon of sportknop. Dit is nodig omdat een operator meerdere objecten bediend en alleen zicht heeft op het object dat bediend wordt.

WAT TE DOEN BIJ SLUIZEN?

- Blijf niet rondrijven voor de sluis. Meer af aan de wachtsteiger.
- Ook op een klein schip kunt u zich via de marifoon melden bij de sluismeester en aanwijzingen krijgen voor het schutten. Op wachtsteigers zit doorgaans een meldknop voor wie geen marifoon (VHF) aan boord heeft.
- Met het geluidsein 'lang-kort-lang ---' kunt u sluisbediening vragen.
- Voorkom hinderlijke golfslag.
- Sluit achteraan of langs zij bij wachtende schepen en wacht uw beurt af.
- Volg altijd de instructies van de sluismeester op.
- Hang aan beide zijden van uw schip voldoende stootwillen/fenders.
- Wacht voor rood licht. Vaar pas een sluis in, als dat is toegestaan.
- Wanneer de lichten groen en rood branden, is dit het teken dat de sluis spoedig opengaat. Zorg dat u startklaar bent om de sluis in te varen.
- Geef de scheepvaart die de kolk uitvaart de ruimte.
- Schepen moeten de sluis invaren in volgorde van aankomst. Bij sluisen waar de beroeps- en recreatievaart samenkomen, vaart beroepsvaart het eerste de sluis in, tenzij de sluismeester anders aangeeft. Dit gebeurt omwille van veiligheid en vlotheid. Voor recreatievaart geldt: wacht met invaren totdat de beroepsvaart de trossen vast en schroeven uit heeft.
- Vaar in de sluis zover mogelijk door naar voren en sluit goed aan. Houd wel voldoende afstand tot de beroepsvaart, de sluisdeur en waar nodig tot de waterinlaat.
- Maak uw schip met voldoende landvasten vast. Zorg dat ze niet klem komen te zitten. Vier ze tijdig bij zakkend water en haal ze tijdig aan bij stijgend water.
- Trossen vast? Schroeven uit!
- Luister tijdens het passeren van een sluis uw marifoon uit, maar maak er niet onnodig gebruik van.

Schutten van zoet naar zout

Schut u van zoet naar zout water? Maak altijd eerst de achterkant van uw schip vast. De stroming in de sluis kan ervoor zorgen dat uw schip dwars of achterstevoren in de sluis eindigt. De krachten van het water op het schip zijn veel groter dan die van de wind, zeker in de beschutting van de sluis.

Stewards: helpende hand

Mooi weer zorgt voor toenemende drukte op de vaarwegen. In de zomerperiode zet Rijkswaterstaat daarom stewards in bij drukke sluizen. Stewards bieden de watersporters een helpende hand bij het afmeren en zorgen zo voor een vlottere doorstroming van de scheepvaart. In de provincie Groningen bij de Robbengatsluis te Lauwersoog (vaarwegnr. 35).



Stopstreep

In de sluis is meestal een markering (stopstreep) aangegeven waarbinnen je veilig kunt afmeren. Blijf binnen deze markeringen.



Hoogteaanduidingen

Soms geven geel-zwarte hoogteschalen of hoogteborden de beschikbare doorvaarthoogte (H) van bruggen of andere overspanningen aan. De cijferaanduiding is in meters.

Hoogteschaal

De hoogteschaal is geplaatst aan de stuurboordzijde of aan beide zijden van de doorvaartopening van een brug. Een hoogteschaal is verdeeld in blokken van 1 meter; afhankelijk van de plaatselijke situatie is de aanduiding van de hoogteschaal soms in halve meters en decimeters.



Hoogtebord

Op sommige vaarwegen wordt de beschikbare doorvaarthoogte (H) aangegeven met een hoogtebord op de overspanning.

Varen doe je samen

Het hoofdstuk over het veilig en vlot passeren van bruggen en sluizen is ter beschikking gesteld door 'Varen doe je samen!'.

Meer informatie via varendoejesamen.nl

REGISTRATIE VIDEOBEELDEN EN MARIFOONVERKEER

Op de bedienposten van de provincie Groningen waar bruggen en sluisen op afstand worden bediend, worden gegevens vastgelegd. De videobeelden van de bediening en het marifoonverkeer worden opgenomen. Deze gegevens kunnen worden gebruikt na calamiteiten en incidenten. Bijvoorbeeld na een aanvaring van een brug, of bij een klacht over de bediening.

Nadere informatie hierover kunt u opvragen bij de provincie Groningen, loggingbeelden@provinciegroningen.nl

ROEIEN

Op onze vaarwegen varen ook regelmatig (wedstrijd)roeiers. Het is goed om met elkaar rekening te houden en golfslag te vermijden als u roeiers tegenkomt. Tien tips voor veilig roeien zijn te vinden op varendoejesamen.nl/hoe-vaar-jij/roeiers

LOZINGSVERBOD

In de hele provincie is het verboden om de inhoud van de wc's van recreatievaart te lozen. Op waterrecreatienederland.nl/viewer-vuilwater-innamepunt/ staan de locaties van uitpompstations voor vuil water.

VISSERSNETTEN

Op de binnenwateren in onze provincie zijn ook beroepsvissers werkzaam. De vissers zetten fuiken en fuikstokken uit. Deze fuiken staan met stokken vanaf de oever naar het midden. Let er bij het passeren van zo'n fuik op dat u door het breedste gedeelte van het kanaal vaart. Op de meren herkent u de fuiken aan de stokken met een vlaggetje eraan.

Op een aantal plaatsen kunt u zogenaamd een 'dichtzetnet' tegenkomen. Dit net is over de breedte van het kanaal geplaatst en sluit 's nachts het kanaal af. Schippers worden met rode lampen gewaarschuwd. Passeren kan door een geluidssignaal af te geven aan de visser, die vervolgens het net laat zakken.

De vissersnetten worden geplaatst in het Reitdiep, Hunsingokanaal, Termunterzijldiep, Lauwersmeer bij de Robbengatsluis, Drentse Diep bij het Zuidlaardermeer, Aduarderdiep bij Aduarderzijl, Winsumerdiep bij Winsum richting Onderdendam, de Kommerzijlsterriet bij Electra en in de Lauwers vlak voor de Friese sluis.

WATERPLANTEN

U kunt meehelpen actuele informatie over de groei van waterplanten in kaart te brengen. Ziet u waar waterplanten hinder veroorzaken? Meld het via de app. [Waterplanten.nu](https://www.waterplanten.nu) (scan de QR-code). Uw melding helpt andere watersporters de planten te omzeilen, en overheden om gerichter te maaien. Zo maakt u het verschil.

Het Oldambtmeer wordt al actief gemonitord. Hier zijn positieve ervaringen mee. De wens is dit samen met de gebruikers verder uit te breiden.



VAARROUTES EN ANDERE PUBLICATIES

Samen met de ANWB-Wateratmanak en de ANWB-Wateratlas (Nederland Noord) maakt de folder u wegwijs op de Groningse en Drentse binnenwateren.

ROUTES DOOR GRONINGEN EN DRENTHE

Voor recreatieve routes door de provincies en aansluitende wateren raden we de volgende websites aan:

- tasmanroutes.nl (Site wordt vernieuwd. U kunt gebruik maken van verwijzing op site naar facebook pagina)
- abelleisure.nl/portfolio/varen-in-groningen/
- Staande Mast Route: varendoejesamen.nl/kennis/staande-mast-route
- Varen met staande mast is ook mogelijk op de volgende vaarwegen en vanzelfsprekend op de meren:
 - Van het Eemskanaal tot en met Nieuwe Statenzijl (vaarwegnr.'s 15, 10, 9a en 5b) een Staande Mast route tot H 24 m. (i.v.m. Hoogspanning tussen Zuidbroek en Scheemda).
 - Het Schildmeer is vanaf het Eemskanaal bereikbaar met staande mast H 15 m (vaarwegnr. 21.b)
 - De passantenhaven van Appingedam is met staande mast bereikbaar. (vaarwegnr. 21.c)
 - Van het Eemskanaal via het Oosterhornkanaal naar Termunterzijl D 12 dm. (vaarwegnr.'s 18 en 17)
 - Vanaf het Eemskanaal via het Slochterdiep naar het Woldemeer en Slochteren en via de Scharmer Ae naar Woudbloem D 12 dm. en H 15 m. (vaarwegnr.'s 21a., 21a.1. en 21a.2.)
- routeyou.com/nl-nl/location/routes/47414822?route-type=16 (routes in Drenthe en Groningen)
- nlwkn.niedersachsen.de/startseite/hochwasser_kustenschutz/kanale/haren_rutenbrock_kanal/der-haren-rutenbrock-kanal-46131.html (Haren-Rütenbrock-Kanal)

ALGEMENE TOERISTISCHE INFORMATIE

Voor algemene toeristische informatie over de provincies Groningen en Drenthe raden we de volgende websites aan:

- routesingroningen.nl
- visitgroningen.nl
- drenthe.nl
- recreatieschapidrenthe.nl/route-bureau
- np-lauwersmeer.nl/doen-zien/varen/ (Lauwersmeer)
- meerschappaterswolde.nl/ (Paterswoldsemeer)
- zuidlaardermeer.nl/ (Zuidlaardermeer)
- oldambtmeer.nl/over-het-oldambtmeer/ (Oldambtmeer)
- blauwestad.nl/recreeren/varen/ (Blauwe Stad / Oldambtmeer)
- meerstad.eu/recreatie/varen-in-meerstad/ (Meerstad / Woldmeer)
- meerstad.eu/recreatie/het-woldmeer/ (Meerstad / Woldmeer)
- huemmling.de/nl/poi/haren-ruetenbrock-kanal (Haren-Rütenbrock-Kanal)
- emsland.com/nl/natur/wasserlandschaften (Haren-Rütenbrock-Kanal)
- veenvaart.nl (zie vaarwegnr. 41)
- coevorden.nl/varen (omgeving Coevorden)

AFKORTINGEN

Om het lezen van de vaarroutes te vergemakkelijken wordt er gebruik gemaakt van afkortingen. Hieronder de lijst met gebruikte afkortingen.

(B)	Begeleide- / konvoovaart
(Z)	Zelfbediening
(OA)	Bediening op afroep
(L)	Lokale bediening
(A)	Bediening op afstand
(GB)	Geen bediening
(VHF)	Marifoon(kanaal)
H	Maximale doorvaarhoogte tot onderkant brug
D	Maximaal toegestane diepgang
Le.	Maximale scheepslengte
B	Maximale breedte
dm.	decimeter
m.	meter
km.	kilometer
T	Telefoonnummer



dit is een uitgave van

provincie
groningen