

Bootfahren in den Provinzen Groningen und Drenthe 2026

Kolophon

Provinzialhymne von Groningen

Originaltext	freie Übersetzung
<i>Van Lauwerzee tot Dollard tou, van Drenthe tot aan 't Wad, doar gruit, doar bluit ain wonderlaand rondom ain wondre stad.</i>	Von der Lauwerzee zum Dollart, von Drenthe bis zum Wattenmeer, gibt es ein Land der Wunder rund um eine wunderbare Stadt.

Die ersten Zeilen der Groninger Provinzialhymne stammen aus dem Jahr 1919. Mehr als hundert Jahre später ist kein einziges Wort davon eine Lüge. Groningen und Drenthe sind bei weitem nicht allen bekannt, aber als Wasserprovinzen haben sie überraschend viel zu bieten.

Über unsere Gewässer sind wir mit dem Wattenmeer, Norddeutschland sowie den Nachbarprovinzen Friesland und Overijssel verbunden. Neben Kanälen, Sümpfen und Flüssen gibt es in Groningen auch mehrere Seen. Genießen Sie die Ruhe und Schönheit des Ommelands oder tauchen Sie ein in die die Lebendigkeit der Stadt Groningen ein. Wenn Sie in Drenthe sind, lohnt sich ein Besuch in Meppel, Hoozeveen, Emmen oder Assen. Das lässt sich gut mit der Natur des Nationalparks Drentsche Aa oder des Nationalparks Drents-Friese Wold kombinieren.

Vom Wasser aus erleben Sie die schöne Landschaft auf eine andere Weise. Nehmen Sie zum Beispiel das Reitdiep, eine der ältesten Wasserstraßen der Niederlande. Von Groningen aus fahren Sie an malerischen Dörfern wie Garnwerd und Zoutkamp vorbei. Über den Nationalpark Lauwersmeer fahren Sie durch die Robbengatsluis in das weite Wattengebiet. Die Ruhe und Stille auf dem Wasser in Groningen und Drenthe sind erholsam. Brücken und Schleusen, auch das gibt es bei uns. Manchmal fährt man direkt daran vorbei oder unter, aber sie werden auch bedient. Vor Ort durch den Brücken- oder Schleusenwärter, ferngesteuert oder manuell. Für eine reibungslose und sichere Navigation haben wir die Betriebszeiten und andere nützliche Informationen aufgelistet.

Groningen und Drenthe vom Wasser aus zu entdecken, ist mindestens vom 1. Mai bis zum 1. Oktober möglich. Diese Broschüre hilft Ihnen bei der Vorbereitung Ihres Törns und ist ein praktisches Hilfsmittel für Ihre Fahrt.

Viel Spaß beim Bootfahren!

Einleitung

Diese Broschüre enthält die Betriebszeiten von Brücken und Schleusen für das Bootfahren von 1. Mai bis 1. Oktober 2026 in den Provinzen Groningen und Drenthe. Außerhalb dieses Zeitraums gibt es natürlich auch Fahrten, aber die Betriebszeiten sind begrenzt. Die Betriebszeiten für den Zeitraum von

Vom 1. Oktober bis 1. Mai ist auf der Website von Routes in Groningen unter 'Aktuelle Schifffahrtsberichte' zu finden. routesingroningen.nl/vaarinformatie/bedientijden/

Weiter in der Broschüre finden Sie allgemeine Informationen zum Fahren durch Groningen und Drenthe sowie Informationen pro Wasserweg. Bitte lesen Sie diese Informationen sorgfältig, bevor Sie aufs Wasser gehen.

Diese Veröffentlichung spiegelt den Stand der Ereignisse vom 1. März 2026 wider. Anpassungen der Betriebszeiten finden Sie auf der Website von Routes in Groningen unter 'Aktuelle Schifffahrtsberichte'. routesingroningen.nl/vaarinformatie/actuele-scheepvaartberichten/

Hinweis: Die Seitenzahlen beziehen sich auf die Seitenzahlen in der gedruckten Broschüre.

Proklamation

Die Informationen in dieser Broschüre wurden mit größter Sorgfalt zusammengestellt. Der Ausgangspunkt ist, dass diese Informationen die korrekten Daten enthalten. Es ist möglich, dass Fehler oder Defekte beim Schreiben von Texten oder beim Importieren von Daten auftreten. Wir bitten um Ihr Verständnis. Wir schätzen Ihre Antwort, sie gibt uns die Möglichkeit, Fehler und Mängel zu korrigieren. Über die Website routesingroningen.nl/vaarinformatie/melding-maken können Sie angeben, wo Sie glauben, dass ein Fehler oder Defekt gefunden werden kann. Für allgemeine Fragen oder Beschwerden können Sie auch diese Website besuchen.

(Teil)sperrungen

Bis zum 1. März 2026 bekannte Hindernisse

- Pekelder Hoofddiep (gesamte Segelsaison, siehe Wasserweg Nr. 8.)
- Die Schleuse zwischen Slochterdiep und Woldmeer war bis Mai 2027 geschlossen. (Gesamte Segelsaison, siehe Wasserweg Nr. 21a.1.).
- Westerwijtwerdermaar (siehe Wasserstraße Nr. 25) Die Westerwijtwerderdraai-Brücke (H 9,8 dm.) ist verschlossen. Der Hafen von Stedum ist über das Damsterdiep erreichbar.

Broschüre bevorzugt auf Deutsch zu lesen?

- Die deutsche Übersetzung dieser Broschüre kann unter Website routesingroningen.nl/vaarinformatie/bedieningstijden/ heruntergeladen werden.

Liest du lieber auf Englisch?

- Die englische Übersetzung dieser Broschüre kann von der Website heruntergeladen werden routesingroningen.nl/vaarinformatie/bedieningstijden/

Karte der Wasserwege in Groningen und Drenthe

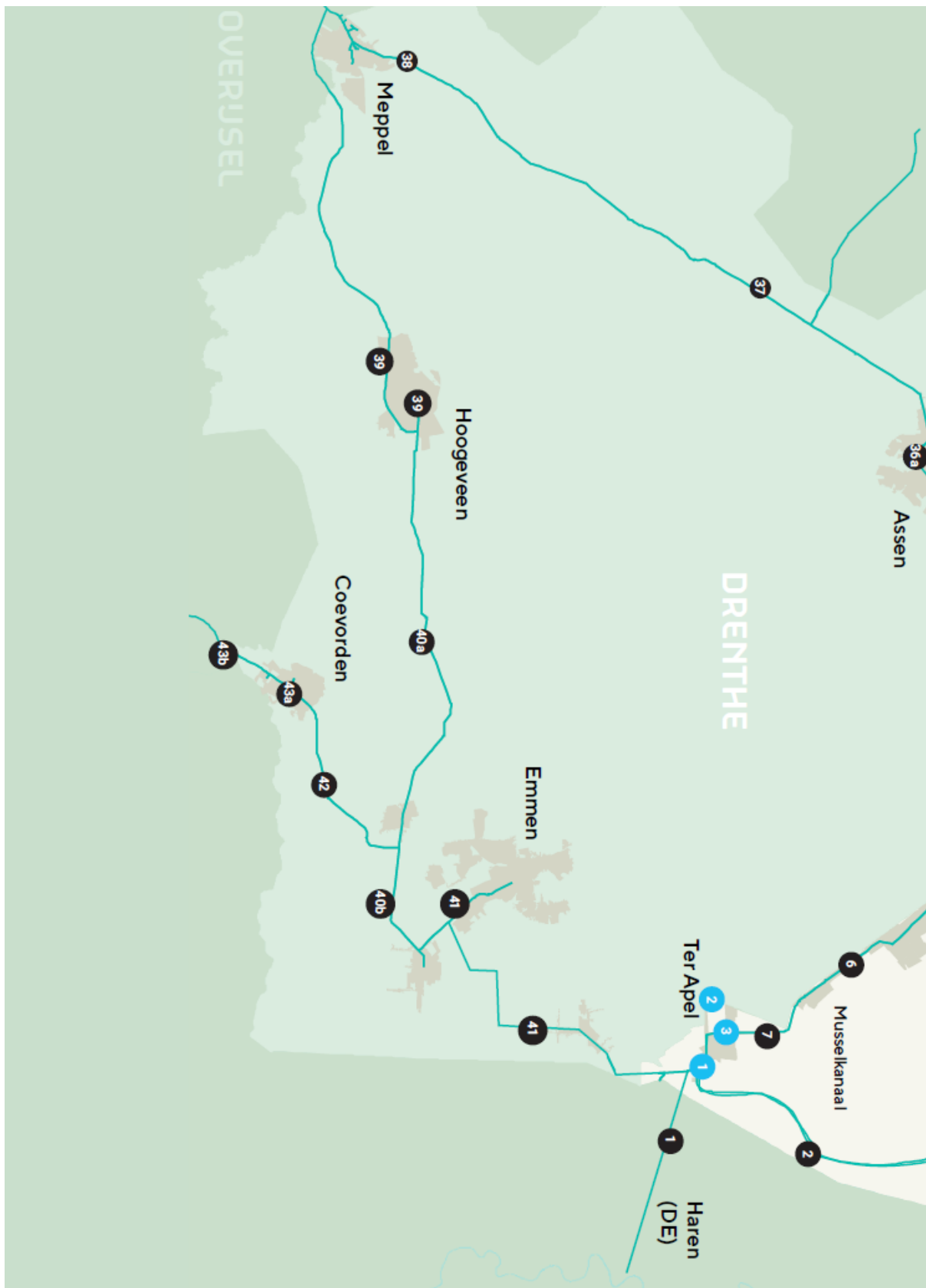
Die Karte auf den folgenden Seiten ist keine Navigationskarte, sondern bezieht sich auf die Wasserwege (schwarzer Kreis) und die Verteilpunkte für Selbstbedienungsschlüssel (blauer Kreis), die in dieser Veröffentlichung beschrieben werden.

Nicht alle Wasserwege in der Provinz Groningen sind auf dieser Karte dargestellt. Eine vollständige Übersicht ist über die Website vaarweginformatie.nl sowie das Icon **Wasserwege und Objekte einsehbar.**, die ANWB-Wasserkarten und verschiedene Wassersport-Apps.

Für einige unserer Wasserwege ist ein Selbstbedienungsschlüssel erforderlich. Seien Sie gut auf Ihre Reise vorbereitet und prüfen Sie, ob Sie vor der Abreise einen Selbstbedienungsschlüssel benötigen. Weitere Informationen dazu finden Sie auf Seite 4.

Legende

- (schwarzer Kreis) Wasserlaufnummer
- (blauer Kreis) Selbstbedienungsschlüssel-Ausgabepunkt (siehe Seite 10)
- (Dreieck mit Ausrufezeichen) Warnsymbol für (partielle) Blockade



Orte für Abhol- oder Abgabe-Selbstbedienungsschlüssel

1. Tankstelle J. Potze
Rütenbrockerweg 1
9561 NT Ter Apel
T 0599 - 581 604
2. Kwalitaria De Musketiers,
Hoofdstraat 24
9561 JB Ter Apel
T 0599 - 745 045
terapel@kwalitaria.nl
3. Marina by Knaap
Oosterkade 5a
9561 NA Ter Apel
T 06 - 30 00 26 01 / 0599 - 214 121
4. Hafen von Wedderveer
Eltjo Mulderweg 5
9698 PH Wedde
T 0597 - 561 717
5. Museum MOW / Westerwolde
Hoofdweg 161
9695 AE Bellingwolde
T 0597 - 531 509
6. Herr F. Bremer
't Molenlaantje 3
9696 XS Oudeschans (Klein Ulsda)
T 06 - 52 06 84 56
7. Brückenwärter Nieuweschans
T 06 - 10 74 63 42
8. Schleusenwärter Nieuwe Statenzijl
Nieuw Statenzijl 2
9688 TN Drieborg
T 0598 - 693 463
9. Winschoten Marina
Rampe 4
9672 BM Winschoten
Hafenmeister E. Postema
T 06 - 28 97 46 13
T im Falle einer Antwort: 06 - 14 76 39 67
10. Marina/Spielplatz Beerta
Buitenlandenstraat 5
9686 PZ Beerta
T 06 - 22 01 72 00
T bei Nichtantwort: 06 23 91 95 07
info@speeltuinbeerta.nl
12. Marina Midwolda
Strandweg 1
9681 BK Midwolda
T 06 - 52 30 75 28
13. Eatery De BrugNieuwolda
B.K. Bosmaplein 2,
9944 BN Nieuwolda
T 0596 - 541 118
Info@eetcafedebrug.com
14. Café De Haven
Diepswal 23
9679 AN Scheemda
T 0597 - 591 252

15. Gemeinde Veendam
Raadhuisplein 5
9641 AW Veendam
T 0598 - 652 222
info@veendam.nl
16. Brückenwärter Kiel-Windeweer (Wasserstraßennummern 14 und 14a)
T 06 - 21 68 90 25
17. Café Restaurant Jachthaven Termunterzijl
Plankenpfad 7
9948 PK Termunterzijl
T 0596 - 601 356
18. Hafenmeister Termunterzijl
Plankenpfad 1
9948 PL Termunterzijl
T 0596 - 605 613 / 06 - 28535885
19. Marina ZV-Neptunus
Handelskade West 7
9934 AA Delfzijl
T 06 - 12 38 64 46
Havenmeester@zv-neptunus.nl
20. Brückenwärter 'Brücke 15' über den Oude Eemskanaal
Hogelandsterweg 17a
9934 RW Delfzijl / Farmsum
T 0596 - 639 997
21. VVV Eemsdelta Appingedam
Oude Kerkstraat 1,
9901 JB Appingedam
T 0596 - 620 300
22. Appingedam Marina
Stadshaven 4
9902 DA Appingedam
T 06 - 46 05 79 14
23. Schleuse 'Oosterdijkshornerverlaat'
Wolddijks 7
9791 TD Ten Boer
T 06 - 53 61 00 38
24. Herr A. Hof
Geweideweg 2
9798 TA Garmerwolde
T 06 - 44 06 61 24
25. Marina Groninger Motorbootsverein
Eemskanaal N.Z. 70
9714 AB Groningen
T 050 - 314 17 28
26. Nautic Stroobos
Groningerstreek 30
9871 PG Stroobos
T 0512 - 352 414
und
Brasserie Us Dream
Die breite 5
9872 PR Stroobos
T 06 - 13131101
27. Zoutkamp Fischereimuseum / Waddenland Touristeninformationspunkt
Reitdiepskade 11
9974 PJ Zoutkamp
T 0595 - 401 957

Informationen zum Bootfahren in Groningen bei Routebureau Groningen

Für Bootfahren ist die Website 'Entdecken Sie Groningen vom Wasser' über routesingroningen.nl/varen-verfuegbar.

Unter dem Tab "Segelinformationen" finden Sie Informationen über:

- Betriebszeiten
- Schiffsberichte und Blockaden
- Selbstbedienung
- Melde dich über das Meldeformular. O, um Verbesserungspunkte, Erfahrungen und Tipps weiterzugeben.

Unter dem Tab "Segelrouten" sind 28 Segelrouten aufgeführt. Wege für Kanus zu Segelschiffen mit stehenden Masten.

Auf der Website der Streckenagentur Groningen finden Sie außerdem viele Informationen über Rad- und Wanderwege in der Provinz Groningen.

Wir arbeiten daran, alle Wasserweginformationen korrekt und klar über eine interaktive Karte auf der vaarweginformatie.nl Website [verfügbar zu machen](#). Von dieser Website aus können App-Entwickler wie [waterkaarten.app](#) die Daten nutzen. (Zusätzlich können Hindernisse über Teletext Seite 721 konsultiert werden)

Informationen zum Bootfahren in Drenthe

Alle Informationen finden Sie auf der Website drenthe.nl

Für Freizeitboote hat die Provinz Drenthe provincie.drenthe.nl/onderwerpen/verkeer-en-vervoer/varen/

Hier finden Sie Informationen über:

- Betriebszeiten
- Durchfahrtshöhen und Abmessungen
- Liegeplätze und Liegegebühren
- Arbeiten an Kanälen, Brücken und Schleusen.
- Sehenswürdigkeiten rund um die Wasserwege
- Besucherzentrum / Erholungspunkt Dieversluis
- Rad-, Wander-, MTB- und Reitrouten.

Aktuelle Informationen

Für aktuelle Informationen zu Änderungen der Betriebszeiten und möglichen Hindernissen besuchen Sie bitte die Website vaarweginformatie.nl:

<https://vaarweginformatie.nl/frp/main/#/geo/map?layers=BRIDGE&layers=FAIRWAY&layers=CHAMBER&viewport=52.826831647078315;5.822753906250001;53.53867518408384;8.448486328125002>
[Wasserläufe und Objekte | Rijkswaterstaat](#)

Achten Sie auf die Endzeit der Betriebszeiten (Quelle: ANWB)

Die festgelegten Betriebszeiten für Brücken und Schleusen sind die Zeiträume, in denen Betriebspersonal verfügbar ist. Am Ende muss der Bediener das Objekt außer Reihenfolge haben. Wenn Sie zum Beispiel eine Schleuse verwenden möchten, ist es wichtig zu wissen, dass Sie vor Ablauf der Betriebszeit eingeschaltet werden müssen. Die benötigte Zeit für das Schleuse ist bei den verschiedenen Schließern nicht gleich und hängt auch von den Umständen ab. Im besten Fall ist das Schleuse an der Seite, von der aus man kommt, offen und wird direkt nach dem Betreten geschlossen. In einem solchen Fall ist es in der Regel nicht notwendig, mehr als eine Viertelstunde vor Ladenschluss zu erscheinen. Im schlimmsten Fall ist die Schleuse geschlossen, wenn Sie ankommen. Es kann mehr als eine Stunde dauern, bis die Schleuse freigegeben ist, weshalb es bei einigen Schleusen (insbesondere auf den belebten Gewässern) wünschenswert ist, mehr als eine Stunde vor Schließung an die Schleuse bereit zu sein. Eine solche Situation kann auch auftreten, wenn ein Brückenbetreiber mehrere Objekte bedienen muss.

Selbstbedienungsbrücken und Schleusen

Sie können in der Provinz Groningen mehrere Brücken und Schleusen selbst betreiben.

Selbstbedienungsschlüssel

In den meisten Fällen ist ein 'Selbstbedienungsschlüssel' erforderlich (manchmal erfolgt die Bedienung mit einem Druckknopf oder einem Zugseil). Der gleiche Schlüssel kann für verschiedene Wasserwege in der gesamten Provinz verwendet werden. Du musst nur einen Schlüssel kaufen. Die Kautions für einen Schlüssel beträgt 35 Euro.

Die Broschüre gibt an, welche Brücken und Schlässe Selbstbedienung unterliegen und wo der Schlüssel abgeholt und zurückgegeben werden kann. Wir geben die Selbstbedienung mit **(Z) an**. Die blauen Zahlen auf der Karte zeigen den ungefähren Ort an, an dem ein Selbstbedienungsschlüssel erworben werden kann. Abgabe und Abgabe müssen nicht am selben Ort erfolgen.

Siehe auch: Website routesingroningen.nl/vaarinformatie/zelfbediening-bruggen-en-sluizen/

Selbstbedienungsunterricht

- Lies die Anleitung am Bedienfeld an der Brücke oder verriegele sie sorgfältig. Selbstbedienung ist nicht überall gleich.
- Führen Sie den Selbstservice Schritt für Schritt und nicht zu schnell durch.
- Im Fall von Selbstbedienungsschleusen: Nicht eintreten, bis die Signale dies anzeigen. Das verhindert Fehlfunktionen.
- Im Falle einer Fehlfunktion können Sie sie an die Fehlfunktion an der Brücke oder im Schleuse melden.

Seien Sie gut auf Ihre Reise vorbereitet

Vor der Abfahrt prüfen Sie, ob auf der Segelroute ein Selbstbedienungsschlüssel erforderlich ist. Kaufen Sie den Schlüssel pünktlich.

Entwicklung des Selbstbedienungs

Ein weiteres System für Selbstbedienung wird derzeit entwickelt. Dadurch kann die **Brücke** mit einem NFC-Chip (Near Field Communication) statt des Self-Service-Schlüssels betrieben werden. Das ist z.B. auf Ihrem Handy oder Ihrer ID-Karte. Der Prozess der Selbstbedienung ändert sich dadurch nicht. Der Selbstbedienungsschlüssel kann in dieser Situation ebenfalls verwendet werden.

Durchfahrthöhen (H)

Die Durchfahrthöhen werden auf Kanalebene (KP) angegeben, sofern nicht anders angegeben. Wenn ein Sommer- und Winterniveau gilt, wird es in Bezug auf das Sommerniveau angegeben. Wir möchten die genauen vertikalen Abstände (H) ohne Sicherheitsmarge (Stoßhoch) angeben.

Die Verantwortung für das sichere Passieren einer Brücke oder Schleuse liegt beim Kapitän. Die vertikale Freiheit (H) kann aufgrund von Wasserstands Unterschieden, Wettereinflüssen, Setzungen oder Tippfehlern abweichen.

Sind die vertikalen Abstände (H) in dieser Broschüre falsch? Dann kannst du über die Website einen Bericht machen routesingroningen.nl/vaarinformatie/melding-maken/

Wasserwege in der Provinz Groningen und Drenthe

Die folgenden Seiten enthalten Übersichten über die Wasserwege der Provinz Groningen und Drenthe.

Abkürzungen

Um das Lesen der Segelrouten zu erleichtern, werden Abkürzungen verwendet. Nachfolgend ist die Liste der verwendeten Abkürzungen.

(B)	Geführte Schifffahrt / Konvoi
(Z)	Selbstbedienung
(OA)	Betrieb auf Abruf
(L)	Lokale Steuerung
(A)	Fernsteuerung
(GB)	Keine Steuerung
(VHF)	VHF Funk (Kanal)
H	Maximale Durchfahrhöhe bis zum unteren Ende der Brücke
D	Maximal erlaubter Tiefgang
Le.	Maximale Schiffslänge
B	Maximale Breite
dm.	Dezimeter
m.	Meter
km.	Kilometer
T	Telefonnummer

Wasserwege in (oder angrenzend) der Provinz Groningen

1. Haren Ruitenbroekkanaal / Haren-Rütenbrock-Kanal Wasserstraße vom Ter Apel Kanal bis Dortmund – Ems – Kanal bei Haren / Ems

Bewerbung für das Amt im Dienst

- Aus den Niederlanden: Meldeknopf an die Schleuse direkt hinter der niederländischen Grenze.
- Von Deutschland aus rufen Sie den Schleusenwärter der 7e Verlaat in Ter Apel an der niederländischen Grenze an der Potze-Tankstelle (gegenüber der Schleuse Rütenbrockerweg) (siehe Wasserweg Nr. 7)

1.a Strecke: Haren Ruitenbroekkanaal (L)

Wasserstraße vom Ter-Apel-Kanal bis zur deutschen Grenze

Montag bis Freitag	Samstag	Sonntage und Feiertage	Pause
08.00-17.00	08.00-17.00	08.00-17.00	12.00-13.00

Für den Betrieb von Brücken und Schleusen im niederländischen Kanal, T 06 2396 6733. Weitere Wasserwegbeschreibungen sind an der Brücke aufgeführt.

1.b Strecke: Haren-Rütenbrock-Kanal (A) (L)

Wasserstraße von der deutschen Grenze nach Dortmund – Ems – Kanal bei Haren / Ems

! Hinweis: Aufgrund des Baus einer neuen Brücke in Haren wird sie bis zum 4. Mai blockiert.

Montag bis Freitag	Samstag	Sonntage und Feiertage	Pause
08.00-18.00*	08.00-18.00*	08.00-18:00* / **	13.00-13.30***

* Möchten Sie durch den gesamten Haren-Rütenbrock-Kanal fahren? Anschließend spätestens 2,5 Stunden vor Ablauf der Betriebszeiten in den Kanal eintreten.

** Sonntags Verkehr nur während der Sommerferien in Nordrhein-Westfalen und Niedersachsen (ab 2026 vom 02.07.25 bis 01.09.2026).

Holterhuis und Kirchstrassenbrücke (Stadtgebiet Haren (Ems)) haben eine Pause von 13:00 bis 14:00 Uhr).

- Alle Brücken und Schleusen werden von Schleuse I in Haren aus ferngesteuert.
- Es gibt einen Preis von 5 Euro pro Durchfahrt.

- Für feste Brücken beträgt der minimale H 45 dm.
- In der Stadt Haren gibt es einen Kai (60 m) bei km. 0,9.
- Informationen zu Betriebszeiten auf www.nlwkn.niedersachsen.de oder NLWKN Meppen T +49 (0) 5931 - 406-174
- Info Sluis I: Haren T +49 (0) 5932 4376 oder +49 (0) 1714 772 783

2. Ruiten-Aa-Kanal (Z)

Wasserstraße vom Ter-Apel-Kanal zum United oder B.L. Tijdenskanaal bei Veelerveen

Montag bis Freitag	Samstag	Sonntage und Feiertage	Pause
08.00-17:00	08.00-17.00	08.00-17.00*	12.00-13.00

* Im Mai und September gibt es sonntags und an Feiertagen keinen Gottesdienst.

- Die Brückenkontrollnummer für den Ruiten Aa-Kanal lautet 06-51658975.
- Von der Noabersbadde-Brücke H 25 dm. (an der Kreuzung Mussel-Aa-kanaal) wird der Wasserweg Verenigd- oder B.L. Tijdenskanaal genannt (siehe Wasserstraße Nr. 3).
- Notfallnummer Wasserbehörde Hunze en Aa: T 0598 - 693 470.

2a. Bourtanger-Kanal

Wasserstraße vom Ruiten-Aa-Kanal nach Bourtange

- Vor der Bourtanger-Schleuse erreichen Sie (Steuerbord) über den Bourtanger-Kanal (1,5 km) die schöne befestigte Stadt Bourtange (mit Marina).
- 1 feste Brücke H 34 dm.)

2b. Emslandermeer (OA)

Wasserstraße vom Ruiten-Aa-Kanal zum Parc Emslandermeer

Montag bis Freitag	Samstag	Sonntage und Feiertage	Pause
08.00-21.00	08.00-21.00	08.00-21.00	

Für die Bedienung T 0599 313 444 (während der Bürozeit Mitarbeiter Parc Emslandermeer).

- Nach der Bourtanger-Schleuse mit beweglicher Brücke und der Vlagtwedder-Schleuse mit fester Brücke H 30 dm ist der Parc Emslandermeer (Backbordseite) erreichbar.
- Die Brücken zum Hafen sind H 30 dm. Die Brücke am Hafeneingang ist B 45 DM.

3. Verenigd- oder B.L. Tijdenskanaal (Z)

Wasserstraße vom Ruiten-Aa-Kanal zur Westerwoldsche Aa bei Bad Nieuweschans

Montag bis Freitag	Samstag	Sonntage und Feiertage	Pause
08.00-21.00	08.00-21.00	08.00-21.00	

- Niedrigste feste Brücke H 25 dm.
- Notfallnummer Wasserbehörde Hunze en Aa: T 0598 - 693 470

4. Veendiep (Z)

Wasserstraße vom Verenigd- oder B.L. Tijdenskanaal zur Westerwoldsche Aa

Montag bis Freitag	Samstag	Sonntage und Feiertage	Pause
08.00-21.00	08.00-21.00	08.00-21.00	

- Selbstbedienungsschleuse "Groenesluis" (meist geöffnet)
- D 12 dm, niedrigste feste Brücke H 25 dm.
- Notfallnummer Wasserbehörde Hunze en Aa: T 0598 - 693 470

5. Westerwoldsche Aa

Wasserweg von Wedde zum Dollard bei Nieuwe Statenzijl

5a-Strecke: Von Wedde bis zur Kreuzung von Pekel-Aa und Westerwoldsche Aa (bei Bulsterverlaat)

- Von Wedde vorbei am Erholungspark Wedderbergen bis 5b. Nur noch feste Brücken. Niedrigste feste Brücke H 25 dm.

5b. Strecke: Von Pekel-AA (bei Bulsterverlaat) bis zum Dollard bei der Nieuwe Statenzijl

Brücke "Ulsderbrug" in Klein Ulsda (Z)

Montag bis Freitag	Samstag	Sonntage und Feiertage	Pause
08.00-21.00	08.00-21.00	08.00-21.00	

Brücke in der Autobahn A7 bei Nieuweschans (OA)

Montag bis Freitag	Samstag	Sonntage und Feiertage	Pause
09.00 - 17.30*	09.00 - 17.30*		12.00-14.00

* Betrieb auf Abruf. Bewerbungen Mon. an Freitag. 24 Stunden im Voraus während der Sprechzeit, T 088 - 797 44 22.

- Mit der geschlossenen Brücke führt die H 37 dm.

Nieuweschans (3 Brücken, die letzte ist die Eisenbahnbrücke*) (L / OA)

Montag bis Freitag	Samstag	Sonntage und Feiertage	Pause
09.00 - 17.00	09.00 - 17.00	09.00 - 17.00	12.00-14.00

* Die Eisenbahnbrücke wird kurzfristig betrieben, sobald Fahrplan es erlaubt. Rufen Sie T 06 - 10 74 63 42 oder B.G.G. 06 - 51258932 30 Minuten im Voraus an

Schleuse und Brücke Nieuw Statenzijl (OA)

Montag bis Freitag	Samstag	Sonntage und Feiertage	Pause
09.00 - 17.00*	09.00 - 17.00*	09.00 - 17.00*	12.00-13.00

* Der Betrieb hängt von Flut und Tiefgang ab. Bitte um Betrieb der Schleuse eine Stunde im Voraus T +31 (0)598 - 693 463

- Dieser Wasserweg verläuft vom Eemskanaal zur Nieuwe Statenzijl (Wasserstraße Nr. 15, 10, 9a und 5b), eine Stehende Mast Strecke bis zu H 24 m (aufgrund der Hochspannung zwischen Zuidbroek und Scheemda).

6. Stadskanaal / Musselkanaal / (B)

Wasserstraßen vom Zusammenfluss des Oosterdiep und des Grevelingskanaals bis zum Ter Apelkanaal

Montag bis Freitag	Samstag	Sonntage und Feiertage	Pause
09.00 - 17.00	09.00 - 17.00	09.00 - 17.00*	12.00-13.00

* Im Mai und September gibt es sonntags keinen Dienst.

Brücken- und Schleusenbetrieb T 06 - 51 24 58 55.

Bareveld-Eisenbahnbrücke

Die Brücke wird nur auf Anfrage und mindestens 24 Stunden im Voraus über T 0599 - 65 18 90 (Museum Railway STAR) geöffnet. Ohne Brückenöffnung ist ein Durchgang H 37 dm möglich.

Jachthafen Spoordok über Vledderdiep / Eerste Valthermond.

Erreichbarkeit: In Musselkanaal nach der "Stationsbrug" und vor der Brücke "IJzeren Klap" über eine bewegliche Brücke (Betrieb konsultiert mit dem Betreiber der geführten Navigation) und die feste Brücke "Spoordok" H. 27,5 dm. Zugang zum Hafen.

7 Ter Apelkanaal (B)

Wasserstraße vom Musselkanaal bis zur Kreuzung des Ruitenbroekkanaal und des Stads-Compasuumkanaal.

Montag bis Freitag	Samstag	Sonntage und Feiertage	Pause
08.00 - 17.00	08.00 - 17.00	08.00 - 17.00*	12.00-13.00

* Im Mai und September gibt es sonntags und an Feiertagen keinen Gottesdienst.

- Niedrigste Brücke (Synagogenbrücke) H 40 dm.
- Bitte um einen Service nach Deutschland (Wasserstraße Nr. 1) und Veenvaart (Drenthe) (Wasserstraße Nr. 41) auf T +31 (0)6 - 23 96 67 33.
- Bitte um Service in Richtung Stadskanaal (Wasserstraße Nr. 6) auf der T +31 (0)6 - 23 96 67 16.
- Stads-Compasuumkanaal ist der Beginn der "Veenvaart" See Wasserstraße Nr. 41

8 Pekelder Hoofddiep (B)

Wasserweg vom Stadskanaal zum Pekel Aa

Sperrung:

Während der gesamten Segelsaison 2026 werden die Brücken über das Pekelder Hoofddiep aufgrund umfangreicher Wartungsarbeiten nicht betrieben.

Nicht gesperrt! Die Oude Pekela Marina ist über Pekel Aa erreichbar. (siehe Wasserstraße Nr. 9.b.) Vor dem Hafen befindet sich eine feste Brücke mit H. 30 dm.

9. Pekel-Aa

Der Wasserweg trennt sich von der Rensel nach Steuerbord in Richtung Oude Pekela und an Backbord Richtung Nieuweschans.

9a. Strecke: Richtung Nieuweschans:

Schleuse Bultsterverlaat (Z) Montag bis Freitag	Samstag	Sonntage und Feiertage	Pause
08.00-22.00	08.00-22.00	08.00-22.00	

- Anweisungen vor und an der Schleuse: Denk daran, die Warnlichter zu beobachten!
- Notfallnummer Wasserbehörde Hunze en Aa: T 0598 - 693 470
- Dieser Wasserweg verläuft vom Eemskanaal zur Nieuwe Statenzijl (Wasserstraße Nr. 15, 10, 9a und 5b), eine Stehende Mast Strecke bis zu H 24 m (aufgrund der Hochspannung zwischen Zuidbroek und Scheemda).

9b. Strecke: Richtung Oude Pekela.**Fahrradbrücke über die Pekel Aa (Z)**

- In geschlossener Position H 25 dm.

Winschoterhogebrug (A) (VHF 22)

Montag bis Freitag	Samstag	Sonntage und Feiertage	Pause
06.00 - 19.00	06.00 - 19.00	06.00 - 19.00	

Betrieb erfolgt über den Meldeknopf an der Brücke oder über VHF-Funk.

- Über dem Eingang zur Marina von Oude Pekela verläuft eine feste Brücke H. 30 dm.

Rensel

Wasserlauf des Winschoterdiep, der in die Mündung der Pekel-Aa (Wasserstraße Nr. 9a) und den Hafen von Winschoten (Wasserstraße Nr. 10a) mündet

Eisenbahnbrücke De Rensel (A)

Montag bis Freitag	Samstag	Sonntage und Feiertage	Pause
09.00 - 17.30	09.00 - 17.30	09.00 - 17.30	12.00-13.00

Betrieb der Eisenbahnbrücke: T 06 - 22 86 15 02.

- Vom Winschoterdiep aus kann man die Pekel Aa über die Eisenbahnbrücke De Rensel in Richtung Pekelder Hoofddiep (siehe Wasserstraße Nr. 8) hinauffahren
- Dieser Wasserweg verläuft vom Eemskanaal zur Nieuwe Statenzijl (Wasserstraße Nr. 15, 10, 9a und 5b), eine Stehende Mast Strecke bis zu H 24 m (aufgrund der Hochspannung zwischen Zuidbroek und Scheemda).

10a Rensel (zum Hafen von Winschoten)**Winschoten Renselbrug (A) (VHF 22)**

Montag bis Freitag	Samstag	Sonntage und Feiertage	Pause
06.00 - 22.00	06.00 - 20.00	09.00 - 19.00	

Betrieb über den Meldeknopf an der Brücke oder über VHF-Funk.

Oldambtmeer

- Siehe: oldambtmeer.nl/over-het-oldambtmeer/
- Siehe: blauwestad.nl/recreeren/varen/

11a. Blauwediep (Z)

Wasserweg vom Winschoterdiep zum Oldambtmeer.

Blauwediep Schleuse

Montag bis Freitag	Samstag	Sonntage und Feiertage	Pause
08.00 - 22.00	08.00 - 22.00	08.00 - 22.00	

Schleuse: B 55 dm | D 11 DM | Maximal L. 30 m.

- Feste Brücke in der A7-Autobahn H. 37,5 dm.
- 3 feste Brücken, mindestens H 36,5 dm

11b. Reiderdiep (Z)

Wasserstraße vom Blauwe Diep über Beerta zum Oldambtmeer

- Die Marina in Beerta ist vom Oldambtmeer mit H. 24 dm erreichbar. und von Blauwe Diep mit H. 36,5 dm. ,
- Die erste Brücke von Oldambtmeer "Dwergjuffer" (Z). Außerdem feste Brücken mit mindestens H. 24 dm.

11c Blaue Passage / Nieuwe Kanal

Wasserstraße vom Oldambtmeer zum Termunterzijldiep

Blaue Passage Schleuse (Z) und Blaue Passage Brücke (OA)

Montag bis Freitag	Samstag	Sonntage und Feiertage	Pause
09:00 - 17:00	09:00 - 17:00	09:00 - 17:00	

Die Brücke der Blauwe-Passage wird von der Brasserie Old School (T 06 - 57 93 27 53) bedient

- Der Oldambtmeer hat eine Verbindung zum Nieuwe Kanaal auf der Nordseite über die Schleuse "Blauwe-Passage".
- Die Liftbrücke "Blauwe Passage": geschlossen H 29 dm. und offene Brücke H 37,5 DM.
- "Blue Passage Schleuse: B 6 m, D 16 dm. Maximal Schutzlänge. 30 m.
- Im Nieuwe Kanaal gibt es drei feste Brücken mit mindestens H. 36 dm

12. A.G. Wildervanckkanaal (A) (VHF 22)

Wasserweg vom Winschoterdiep nach Veendam

Montag bis Freitag	Samstag	Sonntage und Feiertage	Pause
00.00 - 24.00*	00.00 - 20.00	09.00 - 19.00	

* am Montag von 06:00 bis 24:00 Uhr.

Betrieb erfolgt über den Berichtsknopf an der Brücke oder über VHF.

Die Eisenbahnbrücke bei Zuidbroek wird kurzfristig betrieben, sobald der Fahrplan es erlaubt.

- Die Brücken im A.G. Wildervanck-Kanal vom Winschoterdiep sind: Zuidbroek-Eisenbahnbrücke, Meedener-Brücke, Geert-Veenhuizen-Brücke und De Vrijheid-Fahrradbrücke. Danach ist die Fortsetzung des Wasserwegs für den kommerziellen Schiffsverkehr vorgesehen.

13 Verbindung zum Oosterdiep und zum Oosterdiep (B)

Wasserstraße des A.G. Wildervanckkanaal bei Veendam bis zur Kreuzung von Stadskanaal und Grevelingskanaal

Von Montag bis Sonntag		
Locatie	Zeit 1	Zeit 2
Abfahrt Veendam in Richtung Bareveld	08.30	13:30
Ankunft in Bareveld	11:00	16:00
Locatie	Zeit 1	Zeit 2
Abfahrt Bareveld	11:00	14:45
Ankunft Veendam	13:30	17:15

Brückenkontrolle: T 06 - 22 41 38 27.

- 32 bewegliche Brücken und 3 Schleusen.
- Die Veendamer Eisenbahnbrücke (nach der Schleuse "Wilhelminaverlaat") ist außer bei Zugpassagen geöffnet. Die Museumsbahnlinie STAR verläuft hier. Für den aktuellen Fahrplan der Museumsbahnlinie STAR siehe: Website stadskanaalrail.nl oder VVV-Agentur Veenkoloniën über T 0598 - 364 224

13a. Verbindungskanal vom Oosterdiep mit dem Langeboschmeer (Erholungsgebiet Borgerswold) und dem Westerdiepsterdallenkanaal (B) (Z)

Wasserstraße vom Oosterdiep (in Richtung Bareveld für die Brücke "Nooitgedacht" in Wildervank an Steuerbord) zum Kieldiep

Brückenkontrolle: T 06 - 21 68 90 25.

- Fordern Sie diese Route zu Beginn der geführten Kreuzfahrt an (siehe Wasserweg Nr. 13 oder 14).
- Anmelden (B) Konvoifahrt von Kieldiep in Richtung Zuidlaardermeer im Wartebereich "Kieldiep" nahe der Verbindung zum Westerdiepsterdallenkanaal
- In der Verbindung von Oosterdiep nach Langeboschmeer gibt es 2 bewegliche Brücken (B) und 1 Schleuse Havenverlaat (Z).
- Im Westerdiepsterdallenkanaal gibt es zwei feste Brücken mit niedrigster H. 32 dm. und Schleuse (Z)

14 Leinewijk, Kieldiep, Molenwijk und Grevelingskanaal (B)

Wasserstraße vom Zuidlaardermeer bis zur Kreuzung mit dem Stadskanaal, Grevelingskanaal und dem Oosterdiep bei Bareveld.

Von Montag bis Sonntag			
Locatie	Zeit 1	Zeit 2	Zeit 3
Abfahrt Leinebrug (Kropswolde)	08.30	12.00	14.45
Ankunft in Bareveld	10.55	14.35	17.15
Locatie	Zeit 1	Zeit 2	Zeit 3
Abfahrt Bareveld	08.30	12.00	14.45
Ankunft Leinebrug (Kropswolde)	10.55	14.35	17.15

(Registrieren Sie sich mit Druckknopf an den Wartestellen Leinewijk (Eingang Zuidlaardermeer)

T-Kontrolle: 06-21689025

- In Absprache mit dem Brückenwärter können Sie Ihre Route an der Kreuzung von Molenwijk und Kieldiep über den Westerdiepsterdallenkanaal (siehe Wasserstraße Nr. 13a) fortsetzen.
- In Absprache mit dem Brückenbetreiber können Sie weiter nach Hoogezand zum Passantenliegeplatz in Drevenbos (siehe Wasserstraße Nr. 14a).
- 28 Brücken und 2 Schleusen

14a. Kieldiep (B)

Wasserstraße von der Kreuzung mit der Leinewijk nach Hoogezand bis zum Drevenbos-Liegeplatz.

Anmeldung bei Brückenwärter. (siehe Wasserstraße Nr. 14.)

- 1 Schleuse (Kielsterverlaat) und 2 Drehbrücken

15. Winschoterdiep (A) (VHF 22)

Wasserstraße vom Eemskanaal bei der Stadt Groningen bis zum Rensel bei Winschoten.

15a. Strecke: Vom Eemskanaal in der Stadt Groningen bis zur Brücke in der N33-Autobahn bei Zuidbroek

Montag bis Freitag	Samstag	Sonntage und Feiertage	Pause
00.00 - 24.00*	00.00 - 20.00	09.00 - 19.00	

* Montags gibt es den Betrieb von 06:00 bis 24:00 Uhr.

Pfingstmontag Dienst wie am Sonntag.

Die Hoge-Euvelgunner-Brücke und die Gideon-Brücke sind von Montag bis Freitag von 07:00 bis 09:00 Uhr und von 16:00 bis 18:00 Uhr geschlossen.

An den Bremsanlagen an den meisten Brücken befinden sich Signaltasten am Schild 'SPORT'.

15b. Strecke: Von Scheemda nach Winschoten (die Eexterbrug zur Beertsterbrug)

Montag bis Freitag	Samstag	Sonntage und Feiertage	Pause
06.00 - 22.00*	06.00 - 20.00	09.00 - 19.00	

- Die doppelte Zugbrücke für Eextahaven wird nur für den kommerziellen Schiffsverkehr betrieben.
- Dieser Wasserweg verläuft vom Eemskanaal zur Nieuwe Stanzijl (Wasserstraße Nr. 15, 10, 9a und 5b), eine Stehende Mast Strecke bis zu H 24 m (aufgrund der Hochspannung zwischen Zuidbroek und Scheemda).

16 Drentsche diep / Zuidlaardermeer

Wasserweg vom Winschoterdiep zum Zuidlaardermeer.

- Siehe: zuidlaardermeer.nl/
- Nur feste Brücken. Feste Eisenbahnbrücke H 29,7 dm. sowie feste Fahrrad- und Fußgängerbrücke H 35 dm.
- Auf der Ostseite der Verbindung zu u.a. Hoogezand und Veendam über die Leinewijk (Wasserstraße Nr. 14.)
- Rund um das Zuidlaardermeer Zugang zu Meerwijk (Kropswolde), Noord-, Mid- und Zuidlaren (Zuidlaren über Oostermoersche Vaart und Hafenkanaal)

17 Termunterzijldiep (Z)

Wasserlauf von Scheemda zur Schleuse Termunterzijl (siehe Wasserlauf Nr. 17a)

- Strecke: Scheemda - Nieuwolda: unterste feste Brücke H 27,1 dm.
- Strecke: Nieuwolda - Termunterzijl: unterste feste Brücke H 37,1 dm.
- In Nieuwolda kann die Wasserstraße auch über den Nieuwe Kanaal bis zur Blauwe-Passage fortgeführt werden (siehe Wasserlauf Nr. 11c)
- In Lalleweer kann der Wasserweg über den Verbindungskanaal und den Oosterhornkanaal bis Delfzijl fortgesetzt werden: (Siehe Wasserweg Nr. 18)

17a. Schleuse und Brücke Termunterzijl (L)

Verbindung zwischen Termunterzijldiep und der Ems / Dollard

Montag bis Freitag	Samstag	Sonntage und Feiertage	Pause
08.00 - 17.00*	09.00 - 18.00*	09.00 - 18.00*	

*Der Betrieb hängt von der Flut ab (Schleusen sind nur bei Wasserstand außerhalb des Hafens von ca. 1,00 m möglich. -NAP bis 0,50 m. +NAP.)

Beantrage Schleusen- und Brückenbetrieb in Termunterzijl von der Pumpstation Rozema T 0598 - 693 462.

18 Oosterhornhaven und Verbindungskanaal (A) (VHF 7)

Wasserstraße vom Eemskanaal bei Delfzijl zum Termunterzijldiep

Montag bis Freitag	Samstag	Sonntage und Feiertage	Pause
09.00-19.00	09.00-19.00	09.00-19.00	

Registrieren Sie sich über VHF oder melden Sie den Button.

- Du wirst am Oosterhornhaven vorbeikommen. Dies ist Teil eines großen Industriegebiets in Delfzijl. In diesem Hafen gelten strenge Sicherheitsvorgaben. Rauchen und offenes Feuer sind strengstens verboten. Wenn brennbare Stoffe im Hafen entladen werden, ist eine vorübergehende Blockade für den Freizeitverkehr möglich. Das Festmachen im Hafen ist strengstens verboten. Am Ende des Hafens gibt es Wartestege für Freizeitboote.
- Im Oosterhornhaven gibt es Kameraüberwachung.
- Sie passieren zwei Brücken im Oosterhornhaven (Weiwerderbrug und Heemskesbrug) mit Kameraüberwachung. In der Verbindung zwischen dem Hafen und dem Termunterzijldiep passiert man die Oosterhornschleuse (B 6 m x Le. 25 m).
- Weiter unten im Verbindungskanaal befindet sich eine bewegliche Brücke. (Brücke Lalleweer)
- An den Brücken gibt es Meldebuttons (Zeichen SPORT).
- Die Heemskes- und Weiwerderbrücken werden das ganze Jahr über von 00:00 bis 24:00 Uhr ausschließlich für den kommerziellen Verkehr betrieben.

19. Eemskanaal (A)

Wasserstraße vom Zusammenfluss mit dem Winschoterdiep und dem Van-Starkenborgh-Kanal bis zum Zeehaven Delfzijl / Eems

Driebondsbrücke (VHF 81)

Montag bis Freitag	Samstag	Sonntage und Feiertage**	Pause
06.00-22:00	06.00-22:00	06.00-22:00	

Freizeitbootsfahrt: An Werktagen zwischen 09:00 und 16:00 Uhr nur um Viertel nach und Viertel vor jeder Stunde. (Außerhalb dieser Zeiten wird auf Anfrage eine Öffnung angeboten.)

Kein Service für Freizeitboote während der morgendlichen und abendlichen Hauptverkehrszeit:

Montag bis Freitag von 7:00 bis 9:00 Uhr und von 16:00 bis 18:00 Uhr. Melden Sie sich über VHF an oder melden Sie den Button am Schild 'SPORT'.

- Brücke in geschlossener Position H 68 dm.
- Die Brücke befindet sich an der östlichen Ringstraße in der Nähe der Stadt Groningen.

Borgbrug, Bloemhofbrug, Woldbrug und Eelwerderbrug (VHF 81)

Montag bis Freitag	Samstag	Sonntage und Feiertage**	Pause
00.00-24.00*	00.00-22.00	06.00-22.00	

* Montags gibt es Dienst von 06:00 bis 24:00 Uhr

** Feiertage sind nur: 25. und 26. Dezember sowie 1. Januar.

Melden Sie sich über VHF an oder melden Sie den Button am Schild 'SPORT'.

Seeschleusen-Farmsum (VHF 60)

Montag bis Freitag	Samstag	Sonntage und Feiertage	Pause
00.00-24.00	00.00-24.00	00.00-24.00	

20 Oude Eemskanaal (L)

Wasserlauf vom Eemskanaal (bei km 3,8) bis zum Ende des Wasserlaufs.

Brücke 15 (VHF 22)

Montag bis Freitag	Samstag	Sonntage und Feiertage	Pause
08.00-19.30	08.00-19.30	08.00-19.30	12.00 - 14.00 16.30 - 18.30

20 a. Klievemaar / Verbindungskanaal (A)

Wasserweg vom Oude Eemskanaal zum Damsterdiep

Montag bis Freitag	Samstag	Sonntage und Feiertage	Pause
08.00-19.30	08.00-19.30	08.00-19.30	12.00 - 14.00 16.30 - 18.30

- Roggenkamp Schleuse, Brücke und Stuurhuisbrug werden von Brücke 15 aus betrieben.
- Die Brücken und die Schleuse Roggenkamp (Wasserstraßen Nr. 20 und 20a) gehören der Gemeinde Eemsdelta. T 0596-639997

21 Damsterdiep-Strecke

Wasserwege auf der Süd- und Nordseite des Eemskanal. Diese Wasserwege bilden zusammen eine Route.

21.a Slochterdiep- und Duurswold Entwässerungskanal

Wasserweg vom Eemskanaal zum Schildmeer

Slochtersluis (A) (VHF 7)

Montag bis Freitag	Samstag	Sonntage und Feiertage	Pause
08.00-20.00	08.00-20.00	09.00-19.00	

Registrieren Sie sich über VHF oder melden Sie den Button.

Hinweis: Diese Betriebszeiten und der VHF-Kanal können sich ändern. Überprüfen Sie im Voraus die Versandberichte auf der vaarweginformatie.nl Website

Brücken Slochterdiep (Z)

Montag bis Freitag	Samstag	Sonntage und Feiertage	Pause
08.00-22.00	08.00-22.00	08.00-22.00	

- Slochterdiep setzt sich vom Zusammenfluss mit dem Entwässerungskanal Duurswold bis zum Hafen von Slochteren fort. Auf diesem Abschnitt sind 2 Brücken (Z)
- Im Duurswold Entwässerungskanal nur feste Brücken. Die niedrigste feste Brücke ist H 24 dm. Die bewegliche Brücke "Schildje Tibat" ist (NB).

21.a.1 Woldmeer und Verbindungskanal (Meerstad) (Z)

Wasserstraße vom Slochterdiep zum Woldmeer

Die Schleuse zwischen Slochterdiep und Woldmeer ist bis Mai 2027 geschlossen. Für die Bewohner von Meerstad gibt es auf der Slochterdiep-Seite eine provisorische Slipanlage.

- Siehe meerstad.eu/recreatie/varen-in-meerstad/
- Siehe meerstad.eu/recreatie/het-woldmeer/

21.a.2 Scharmer Ae (OA)

Wasserstraße von Slochterdiep bei Schaaphokbrug zum Jachtwerf "Woudbloem Marine Service" in Woudbloem.

Eine Zugbrücke über den Wasserweg. Dies wird auf Anfrage von der Werft bedient. T 0598-416218

21.b Schildmeer und Groeve Zuid

Wasserweg vom Schildmeer zum Eemskanaal.

Groevebrücke (Z)

Montag bis Freitag	Samstag	Sonntage und Feiertage	Pause
08.00-22.00	08.00-22.00	08.00-22.00	

Groeveschleuse – Süd (A) (VHF 7)

Montag bis Freitag	Samstag	Sonntage und Feiertage	Pause
08.00-20.00	08.00-20.00	09.00-19.00	

Registrieren Sie sich über VHF oder melden Sie den Button.

- Das Schildmeer ist vom Eemskanaal mit einem stehenden Mast H 15 m erreichbar.

21.b.1 Entwässerungskanal der Duurswold (östlicher Zweig) (Z)

Wasserstraße vom Schildmeer über Tjuchem und Meedhuizen bis zum Ende des Wasserlaufs.

Steendambrug in Steendam (Z)

Montag bis Freitag	Samstag	Sonntage und Feiertage	Pause
08.00-22.00	08.00-22.00	08.00-22.00	

21.c Groeve Nord und Appingedam

Wasserweg vom Eemskanaal zum Nieuwe Diep bei Appingedam

Groeveschleuse Nord (A) (VHF 7)

Montag bis Freitag	Samstag	Sonntage und Feiertage	Pause
08.00 - 20.00	08.00 - 20.00	09.00 - 19.00	

Registrieren Sie sich über VHF oder melden Sie den Button.

Eendrachtbrug (über Groeve Noord) (OA)

Montag bis Freitag	Samstag	Sonntage und Feiertage	Pause
08.30-18.00 20.00 (1 Eröffnung)*	08.30-18.00 20.00 (1 Eröffnung)*	08.30-18.00 19:00 (1 Eröffnung)*	12.30 - 13.30

* 1 Öffnung um 19:00 oder 20:00 Uhr ist für den Anschluss an die letzte Schleuse Groeve Noord vorgesehen.

Das Anrufen des Brückenbedieners kann ohne Schlüssel erfolgen, mit einem Berichtsknopf auf der Schleuse Seite (siehe "Brucken Appingedam" zur Info) und Anweisungen an der Brücke.
Kontrolle: T +31 (0)6 - 46 05 79 14.

- Die Marina von Appingedam ist mit einem stehenden Mast zugänglich.

Brucken Appingedam (L über Selbstbedienungsschlüssel)

Montag bis Freitag	Samstag	Sonntage und Feiertage	Pause
08.30-18.00	08.30-18.00	08.30-18.00	12.30 - 13.30

Die Brücken in Appingedam werden von einem Brückenbetreiber betrieben. Der Brückenbediener wird über einen Pager gewarnt, den der Bootsfahrer mit einem Selbstbedienungsschlüssel oder einem Berichtsknopf bedienen kann. Nutze dafür die Steuerbox der Brücke mit dem Schild 'Call SPORT'. Nach diesem Anruf kommt der Brückenbediener, um die Brücke zu bedienen (wobei eine gewisse Wartezeit berücksichtigt wird; Betriebsanweisungen werden an den Brücken angezeigt).

- **Damsterdiep nördlich von Appingedam** verfügt über 7 feste Brücken. Niedrigster H 24,5 dm. (Breedbrug)
- Das Damsterdiep führt weiter nach Klievemaar / Verbindungskanaal (siehe Wasserlauf Nr. 20.a). In dieser Strecke 4 werden Brücken festgesetzt. Niedrigster H 24,3 dm. (Hogelandsterweg-Brücke)

21.d Damsterdiep (Z)

Wasserlauf vom Eemskanaal zur Verbindung mit dem Wasserweg Nr. 21.c (Brucken Appingedam)

Jan B. Bronssluis

Montag bis Freitag	Samstag	Sonntage und Feiertage	Pause
08.00 - 21.00	08.00 - 21.00	08.00 - 21.00	

Bolt Brücke (Ten Boer), Ten Poster Brücke,

Montag bis Freitag	Samstag	Sonntage und Feiertage	Pause
08.30 - 20.00*	08.30 - 20.00*	08.30 - 20.00*	11.30 - 12.30 16.30 - 17.30

* An der Zehn-Boer-Brücke wird die Brücke vorübergehend nicht befahren, wenn ein Bus oder eine Feuerwehr vorbeifährt. Das Vorbeigehen ist am Brennen einer Verschlusslampe zu erkennen.

Fünf Brücken

Montag bis Freitag	Samstag	Sonntage und Feiertage	Pause
08.00 - 20.00	08.00 - 20.00	08.00 - 20.00	

- Außerdem vier feste Brücken. Niedrigste: H 24 DM.

21.d.1 Lopster Wijmers und Westeremdermaar (Z) und (OA)

Wasserweg vom Damsterdiep (bei Garrelswaer) nach Westeremden.

Hebebrücke Brouwerstil und Pelmolkenklap (OA)

Montag bis Freitag	Samstag	Sonntage und Feiertage	Pause
08:00-16:00			12:00-12:30

- In Loppersum gibt es zwei Brücken (Gemeinde Eemsdelta T 140596): die Pelmolkenklap und die Hebebrücke Brouwerstil. Um weiter fahren zu können, müssen Schiffe durch die Brouwerssluis (**Z**) auf den Westeremdermaar fahren. Le. 10 m. x W 38 DM. (wegen der sich nach innen öffnenden Tür). Von Damsterdiep bis zur festen Brücke "Kalkbranderstil" in Loppersum, Brücken H 27,5 dm. dann H 21 DM.

22. Stadt Groningen.

- Siehe: gemeente.groningen.nl/regels-en-voorzieningen-op-het-water

22.a Strecke: Eemskanaal, Oosterhaven, Verbindungskanaal, Zuiderhaven, A und Reitdiep (A) und (L) (VHF 9)

Wasserstraße von der Kreuzung des Van-Starkenborgh-Kanals und des Winschoterdiep bis zum Van-Starkenborgh-Kanal am Dorkwerdersluis.

Montag bis Freitag	Samstag	Sonntage und Feiertage	Pause
09.00-16.00 17:30-19.00*	09.00-19.00	09.00-19.00	12.15-12:45** 16.00-17.30**

* Die Zernike-Brücke und die Hoogeweg-Brücke (im Zufahrtskanal zum Reitdiephaven) werden so betrieben, dass Schiffe die Marina erreichen können. Betrieb nach 19:00 Uhr, falls dies für Schiffe von der letzten Schleuse von Dorkwerdersluis notwendig ist.

* Die Berlage-Brücke und die Oosterhaven-Brücke werden betrieben, damit Schiffe die Oosterhaven erreichen können.

** Die Hoogeweg-Brücke wird von 9:00 Uhr morgens bis zum Betriebsende durchgehend betrieben.

Für den Betrieb in Groningen: rufen Sie den Centrale Post Groningen über VHF oder T 050 318 8500 an. Von hier aus werden Brückenbediener über Walkie-Talkie-Kontakt zu den Brücken geschickt. Das kann zu einer Wartezeit führen.

- Die Zernike-Brücke, die Hoogeweg-Brücke (im Zufahrtskanal zur Reitdiep Marina), Blauwbrugje, Plataan-Brücke, Plejadesen-Brücke, ACM-Fahrradbrücke und Berlage-Brücke **werden (A)** vom Centrale Post Groningen bedient.
- Vom Eemskanaal aus können viele Schiffe auf einmal auf die Oosterhaven (niedrigste Brücke H. 37,5 dm) und Zuiderhaven (niedrigste Brücke H29 dm.) fahren.

Dorkwerdersluis (A) (VHF 78)

Montag bis Freitag	Samstag	Sonntage und Feiertage	Pause
07.00-19.00*	07.00-19.00*	09.00-19.00*	

22.b Strecke: Schuitendiep, Turfsingel, Spilsluizen und Noorderhaven.) (UK)

Wasserstraße zwischen Oosterhaven und Noorderhaven in der Stadt Groningen.

- Es gibt zwei bewegliche Brücken. Diese werden **nicht** für Freizeitboote betrieben. Max. H auf der Linie 8,5 DM.

22.c Oosterhamrik-Kanal (OA)

Wasserweg vom Van-Starkenborgh-Kanal bis zum Ende des Wasserwegs

- Es gibt zwei bewegliche Brücken. Die Oliemuldersbrug und die Zaagmuldersbrug.
- Service werden 24 Stunden im Voraus im Zentralposten Groningen vor 16:00 Uhr angefordert. T 050-3188500
- Eine Öffnung möglich zwischen 10:00 und 11:30 Uhr und eine Öffnung zwischen 13:30 und 15:00 Uhr

22.d Oude Winschoterdiep (OA)

Wasserweg vom Winschoterdiep zum Oosterhaven (ist nur begrenzt schiffbar / siehe Info)

Fordern Sie einen Service 24 Stunden im Voraus im Zentralposten Groningen vor 16:00 Uhr an. T 050-3188500

Eine Öffnung zwischen 10:00 und 11:30 Uhr und eine Öffnung zwischen 13:30 und 15:00 Uhr

- Es gibt sechs bewegliche Brücken. Die Antwerpener Brücke, die Stamspoorbrug, die Bouma-Brücke, die Julsinga-Brücke, die Griffe-Brücke und die Bonte-Brücke
- Oberhalb des Tunnels in der N7 ist D 5 dm. Der angrenzende feste "Griffebrug" hat ein H von 7 dm.

23. Nord-Willems-Kanal

Wasserstraße vom Zuiderhaven in der Stadt Groningen nach Assen

23a. Strecke Zuiderhaven nach Ketwich Verschuurbrug (VHF 9) (B) über (A) und (L)

Eelderbrug / Van Hallbrug (Fahrradbrücke neben der Eisenbahnbrücke) / Zaanbrug / Parkbrug / Muntingbrug (Fahrradbrücke) / Julianabrug* / Van Iddekingebrug / Ketwich Verschuurbrug

Montag bis Freitag	Samstag	Sonntage und Feiertage	Pause
09.00-19.30	09.00-19.30	09.00-19.00	12:15 – 12:45** 16.00 - 17.30**

* Feste Brücke

** Die Fahrradbrücken Van Hallbrug und Muntingbrug werden ununterbrochen zwischen 9:00 Uhr und Ende des Betriebs für kleine Freizeitboote betrieben.

Kontakt über den Zentralposten Groningen über VHF oder T +31(0)50 3188 500.

- Die Van-Hall-Brücke, die Eisenbahnbrücke und die Zaan-Brücke bei Groningen werden gleichzeitig zweimal (pro Stunde betrieben (sobald dies laut Fahrplan möglich ist). +/- Stundlich und Halb Stundlich. Die Brücken sind nur 6 Minuten geöffnet. Dies ist der gemeinsame Betrieb von ProRail und dem Centrale Post Groningen. Aufgrund der kürzeren Öffnungszeit dieser drei Brücken ist es besonders wichtig, die Lichtsignale auf der Brücke genau im Auge zu behalten.

23.b Strecke von Meerwegbrug nach Assen (A) und (L)

- Abschnitt Meerwegbrug (bei Haren) bis Sluis de Punt (**VHF78**)
- Abschnitt Vries Schleuse zur Taarlose-Brücke (vor Assen) (**VHF 18**)
- Schleuse Peelo (in Assen) (**VHF 78**)

Montag bis Freitag	Samstag	Sonntage und Feiertage	Pause
09.00-17.00	09.00-17.00	09.00-17.00*	12.00-13.00

* Kein Service im Mai und September.

- Für die Fortsetzung des Wasserlaufs siehe Wasserweg Nr. 37.

23.c Paterswoldsemeer / Hoornse Diep (L)

Wasserstraße von Noord-Willemskanaal zum Paterswoldsemeer

Schleuse (Nijveensterkolk) mit Zugbrücke Nijveensterwijk.

Montag bis Freitag*	Samstag	Sonntage und Feiertage	Pause
09.00-19.00	09.00-19.00	09.00-19.00	

* Vom 1. Mai bis 4. Juli und vom 17. August bis 1. Oktober gibt es montags keinen Service.
Steuer T 050 - 525 5381.

- Kosten: 6,- € pro Schiff.
- Siehe: meerschappaterswolde.nl/

24. Van Starckenborghkanaal (A) (Brücke Eibersburen, Gaarkeuken- und Oostersluis VHF 20) (Weitere Brücken VHF 81)

Wasserstraße vom Prinses-Margriet-Kanal (Fryslân) bis zur Mündung von Eemskanaal und Winschoterdiep

Montag bis Freitag	Samstag	Sonntage und Feiertage**	Pause
00.00-24.00*	00.00-22.00	06.00-22.00	

* Montags gibt es Dienst von 06:00 bis 24:00 Uhr

** Feiertage sind nur: 25. und 26. Dezember sowie 1. Januar

Registrieren Sie sich über VHF oder melden Sie den Button.

- Objekte: Eibersburenbrücke (zwischen Stroobos und Gaarkeuken) / Gaarkeuken-Schleuse und Zuidhorn, Aduard, Dorkwerd-Brücke / Busbaan-Brücke / Oostersluis.
- Brücke Eibersburen (VHF 20 / Sluis Gaarkeuken) H-geschlossen 99,6 dm.
- Zuidhorn Hebebrücke (H-geschlossen 42 dm, H-geöffnet 98 dm.), Hebebrücke Aduard (H-geschlossen 45 dm, H-geöffnet 98 dm) und Hebebrücke Dorkwerd (H-geschlossen 45 dm, H-geöffnet 98 dm). Brücken für den Betrieb rufen den Posten Gaarkeuken (VHF 81) an.
- An den Schleusen gibt es Wartepplätze für Freizeitfahrzeuge. Folgen Sie den Anweisungen auf dem "SPORT"-Schild. Im Wartebereich gibt es ein Notruftelefon zur Beratung mit der Schleuse personal. Sie empfangen Anweisungen zum Fahren über ein Lautsprechersystem.

Busbaanr-Brücke (OA) (VHF 9)

Während der Sprechzeiten werden Sie beim Zentralposten in Groningen über VHF oder T 050 - 3188 500 angefordert. Falls keine Antwort kommt, Hafenamt, T 050 - 3678 537.

- H-geschlossen 68,3 dm.

25. Westerwijterdermaar (OA)

Hinweis: Siehe Teilspernung auf p. 2 von diesem PDF. (Diese Info steht nicht im Broschüre.)

Wasserstraße vom Damsterdiep zum Boterdiep

Montag bis Freitag	Samstag	Sonntage und Feiertage	Pause
08:00-17:00*	08:00-17:00*	08:00-17:00*	

* Beantrage den Betrieb der Brücken Boerdamsterdraai und Westerwijterderdraai mindestens 30 Minuten im Voraus über die Gemeinde Eemsdelta T 14 0 596.

* Fordern Sie den Betrieb der Oosterdijkhornverlaat Schleuse (OA) mindestens 30 Minuten im Voraus über die Noorderzijvest Wasserbehörde T +31 (0)6 - 53 61 00 38 an.

- Niedrigste feste Brücke H 21,7 dm.
- Siehe Wasserstraße No. 26 für Anschluss an Boterdiep. (Richtung Uithuizen, siehe: T.A. Musschengabrug und Richtung Onderdendam, siehe: Brücke Fraamklap)

26. Boterdiep (B), (Z) und (O.A) (siehe Tabelle)

Wasserstraße vom Van-Starkenborgh-Kanal nach Uithuizen

Von Groningen nach Uithuizen

Betrieb gemäß der untenstehenden Tabelle

Zum genannten Zeitpunkt eine Eröffnung

Lage	Zeit 1	Zeit 2	Zeit 3	Zeit 4
Boterdiep-Brücke		08:55	11:55	15:20
Sluis Stad en Lande*		(Z)	(Z)	(Z)
Zuidwolde		09:40	12:40	16:15
Ellerhuizen		10:00	13:00	16:35
Nije Klap		10:20	13:20	16:55
Bedum (3x)		10:35	13:35	17:10
Bedum N.S.***		(A)	(A)	(A)
Melkwegbrücke		10:55	13:55	17:30
Onderdendam 2x		11:30	14:30	18:05
Onderdendam 1 x	08:40	11:30	14:30	
Sluis den Deel*	(Z)	(Z)	(Z)	
Fraamklap	09:50	12:40	15:40	
T.A. Musschenga-Brücke	10:00	12:50	15:50	
Middelstum	10:15	13:05	16:05	
Doodstil** (OA)	11:25	14:15	17:15	
Uithuizen** (OA)	11:40	14:30	17:30	

Von Uithuizen nach Groningen

Betrieb gemäß der untenstehenden
Tabelle
Zum genannten Zeitpunkt eine
Eröffnung

Lage	Zeit 1	Zeit 2	Zeit 3	Zeit 4
Uithuizen** (OA)		09:20	11:40	15:05
Doodstil** (OA)		09:35	11:55	15:20
Middelstum		10:45	13:05	16:40
T.A. Musschenga-Brücke		11:00	13:20	16:55
Fraamklap		11:10	13:30	17:05
Sluis den Deel*		(Z)	(Z)	(Z)
Onderdendam 1 x		12:20	14:40	18:05
Onderdendam 2x	08:40	12:20	14:40	
Melkwegbrücke	09:25	12:55	15:25	
Bedum N.S.***	(A)	(A)	(A)	
Bedum (3x)	09:45	13:15	15:45	
Nije Klap	09:55	13:25	15:55	
Ellerhuizen	10:15	13:45	16:35	
Zuidwolde	10:35	14:05	16:55	
Sluis Stad en Lande*	(Z)	(Z)	(Z)	
Boterdiep-Brücke	11:20	14:50	17:40	

* Selbstbedienung in Sluis Stad en Lande und Sluis Den Deel, betriebsfähig zwischen 8:00 und 20:00 Uhr (kein Schlüssel erforderlich).

** Geführte Navigation, mit Ausnahme der Brücken Doodstil und Uithuizen. Um diese Brücken zu betreiben, rufen Sie 30 Minuten im Voraus 06-30526604 an.

Betrieb der Eisenbahnbrücke durch Pro Rail (A). Auf Wunsch des Brückenbetreibers in Bedum wird sie kurzfristig eingesetzt, sobald der Fahrplan es zulässt.

26.a Meestermaar (Z)

Wasserweg vom Boterdiep nach Uithuizermeeden

Brücke Paaptil

Montag bis Freitag	Samstag	Sonntage und Feiertage	Pause
08.00-20.00	08.00-20.00	08.00-20.00	

- Brücke Paaptil ist H in geschlossener Position 16 dm.
- Wasserstraße hat vier feste Brücken. Niedrigster H 25,5 DM.

26.b Helwerdermaar

Wasserweg vom Boterdiep zum Usquerdermaar (siehe Wasserlauf Nr. 28a).

- Wasserlauf eignet sich für Schaluppen mit Max. D. 0,8 DM. Wasserstraße hat vier feste Brücken. Niedrigster H 22,5 dm.

27. Winsumerdiep

Wasserweg vom Reitdiep zum Boterdiep

Schleuse Schaphalsterzijl (Z)*

Montag bis Freitag	Samstag	Sonntage und Feiertage	Pause
08.00-20.00	08.00-20.00	08.00-20.00	

* kein Schlüssel erforderlich

Zijlvesterbrug (Onderdendam) (L)

Betrieb zu festen Zeiten: 08:40 / 11:30 / 12:20 / 14:30 / 14:40 / 18:05 Uhr. (1 Öffnung zur angegebenen Zeit, abhängig vom Konvoi. Siehe Wasserstraße No. 26.)

Um 18:05 Uhr wird es keinen weiteren Service nach Bedum und Uithuizen geben.

- Andere sind feste Brücken. Niedrigster H 31,3 dm.

28. Warffumermaar

Wasserstraße vom Boterdiep bei Onderdendam zum vorbeigehenden Hafen in der Havenstraat in Warffum.

- 7 feste Brücken, von denen die niedrigste H 27,8 dm hat.

28a. Kanal durch das Zuiderhorn und Usquerdermaar (Z)

Wasserstraße vom Warffumermaar nach Usquert

Montag bis Freitag	Samstag	Sonntage und Feiertage	Pause
08.00-20.00	08.00-20.00	08.00-20.00	

- Usquerdermaar: Usquedersluis und Kruisstedeklap sind (Z). Außerdem eine feste Brücke. H 34,7 DM.
- Der Kanal durch das Zuiderhorn besitzt keine Brücken und Schleusen.

29 Reitdiep (A) (VHF 78)

Wasserstraße vom Van-Starkenborgh-Kanal zur Reitdiep-Brücke in Zoutkamp.

Montag bis Freitag	Samstag	Sonntage und Feiertage	Pause
07.00-19.00	07.00-19.00	09.00-19.00	

Registrieren Sie sich über VHF oder melden Sie den Button.

- Der Wasserweg führt über den Zoutkamperril zum Lauwersmeer und über die Schleuse Robbengat (siehe Wasserweg Nr. 35) in Lauwersoog zum Wattenmeer. Vom Zoutkamperril und dem Lauwersmeer führen Wasserwege über die Lauwers (siehe Wasserlauf Nr. 34) und den Dokkumer Djip (nicht in dieser Broschüre beschrieben) nach Fryslân (Friesland genannt)
- Das Reitdiep setzt sich vom Van-Starkenborgh-Kanal in Richtung der Stadt Groningen fort (siehe Wasserlauf Nr. 22.a)

30. Husingokanaal / Hoornse Vaart / Mensingeweersterloopdiep

Wasserweg vom Zoutkamperril bei Zoutkamp zum Winsumerdiep

- Von den festen Brücken beträgt das niedrigste H 24 dm.

Husingo-Schleuse (meist offen) und - Brücke nördlich von Zoutkamp (A) (VHF 78)

Montag bis Freitag	Samstag	Sonntage und Feiertage	Pause
07.00-19.00	07.00-19.00	09.00-19.00	

Wenn geschlossen, melden Sie über VHF oder den Meldebutton.

- Betrieb der Husingobrücke und die Schleuse von der zentralen Kontrollstation in Lauwersoog.

H.D. Louwessluis-Schleuse

Mit der Ankunft der Schleuse von Husingo wurden die Beschränkungen an die Schleuse aufgehoben. Die Schleuse bei einem Höhenunterschied > 6 cm nicht braucht nicht mehr zu geschlossen zu werden. Außerdem wurden die roten Lichter in Zoutkamp und Abelstok entfernt.

Zuidemas klap (OA)*

Montag bis Freitag	Samstag	Sonntage und Feiertage**	Pause
08:15-08:30 10:30-10:45 13:00-13:15 15:00-15:15 16:45-17:00	08:30-09:00 13:00-13:30 15:00-15:30 17:30-18:30	08:30-09:00 13:00-13:30 15:00-15:30 18:30-19:30	

* Bitte 24 Stunden im Voraus während der Sprechzeiten, Anfrage um 050 - 3048911

** Bis zum 24. Mai wird der Dienst an Feiertagen gemäß der Tabelle von Montag bis Freitag angeboten

- H = 31 dm.

Schleuse Abelstok (Z)

Montag bis Freitag	Samstag		Sonntage und Feiertage	Pause
08.00-20.00	08.00-20.00		08.00-20.00	

Kein Selbstbedienungsschlüssel benötigt

31. Aduarderdiep (A) (VHF 80)

Wasserweg vom Hoendiep über die Verbindung zum Van-Starkenborgh-Kanal zum Reitdiep.

31a-Strecke: Vom Hoendiep zur Südseite des Van-Starkenborgh-Kanals

Montag bis Freitag	Samstag	Sonntage und Feiertage	Pause
00.00-24.00	00.00-20.00	09.00-19.00	

* Montags gibt es Dienst von 06:00 bis 24:00 Uhr

- Mit geschlossener Brücke verläuft die Tichelwerkbrug H 32 dm. und Kinderverlatenbrücke H 19,5 dm.

31b-Strecke: Von der Nordseite des Van-Starkenborgh-Kanals bis zum Reitdiep.

Diese Strecke verfügt über 5 feste Brücken. Die unterste Brücke ist **H 31 DM**.

32. Hoendiep / Eendrachtskanaal

Wasserstraße vom Van-Starkenborgh-Kanal (in Noordhornerga) zur Zuiderhaven in der Stadt Groningen

32a-Strecke: Von der Südseite des Van-Starkenborgh-Kanals (bei Noordhornerga) bis zum Aduarderdiep bei Hoogkerk**Gabrug (Z)**

Zeitraum: 1. April bis 30. Juni und 1. September bis 31. Oktober:

Montag bis Freitag	Samstag	Sonntage und Feiertage	Pause
08.30-21.30	08.30-21.30	08.30-21.30	

Zeitraum: 1. Juli bis 31. August:

Montag bis Freitag	Samstag	Sonntage und Feiertage	Pause
07.30-21.30	07.30-21.30	07.30-21.30	

- Das Leekstermeer und Oostwold sind über diese Route sowie über das Aduarderdiep (siehe Wasserlauf Nr. 31) erreichbar

Nach der Gabrug (B)**Von Bruggen Brittil nach De Poffert (Betriebszeiten bis 1. September)**

Montag bis Freitag	Samstag	Sonntage und Feiertage	Pause
08:30 (1 Eröffnung) 13:30 (1 Eröffnung)	09:15 (1 Eröffnung) 14:30 (1 Eröffnung)	09:15 (1 Eröffnung) 14:30 (1 Eröffnung)	

1 Eröffnung zum Zeitpunkt der genannten Zeit

Von Bruggen de Poffert nach Brittil (Betriebszeiten bis 1. September)

Montag bis Freitag	Samstag	Sonntage und Feiertage	Pause
10:00 (1 Eröffnung) 15:00 (1 Eröffnung)	10.45 (1 Eröffnung) 16.00 (1 Eröffnung)	10.45 (1 Eröffnung) 16.00 (1 Eröffnung)	

1 Eröffnung zum Zeitpunkt der genannten Zeit

Service vom 1. September bis 1. Oktober mindestens 24 Stunden im Voraus über das Portal Beter Bedienen des Rijkswaterstaat: Website beterbediend.rws.nl

Vieverlaten und Westerbrug (A) (VHF 9)

Montag bis Freitag	Samstag	Sonntage und Feiertage	Pause
09.00 - 19.30	09.00 - 19.00	09.00 - 19.00	

Melden Sie über VHF-Funk, Zentralpost Groningen T 050 - 318 8500 oder per Druckknopf an jeder Brücke)

Eisenbahnbrücke bei Vieverlaten (OA)

(Die Eisenbahnbrücke wird kurzfristig betrieben, sobald Fahrplan es erlaubt. Melden Sie sich über den Melde-Button an)

32b. Strecke vom Anschluss an Aduarderdiep über Hoendiep und Eendrachtskanaal bis zur Eendrechtsbrug in Groningen (OA)

Montag bis Freitag	Samstag	Sonntage und Feiertage	Pause
Zwischen 10:00 und 11:30 Uhr (1 Eröffnung)* Zwischen 13:30 und 15:00 Uhr (1 Eröffnung)*	Zwischen 10:00 und 11:30 Uhr (1 Eröffnung)* Zwischen 13:30 und 15:00 Uhr (1 Eröffnung)*	Zwischen 10:00 und 11:30 Uhr (1 Eröffnung)* Zwischen 13:30 und 15:00 Uhr (1 Eröffnung)*	

1 Eröffnung in diesem Zeitraum

Service werden 24 Stunden im Voraus im Zentralposten Groningen vor 16:00 Uhr angefordert. T 050 - 318 8500.

- Dieser Abschnitt ist nur bis zur westlichen Ringstraße für größere Schiffe schiffbar (Laan 1940–1945). Ab diesem Punkt ist der Hoendiep nur noch begrenzt befahrbar durch einen Durchlass unter der westlichen Ringstraße. Weitere Fahrten bis zur Stadt Groningen sind nur bis H 21 dm möglich.

32c. Strecke: Eendrachtskanaal

Vaarweg ist eine Fortsetzung des Hoendiep. Dies ist die Strecke von Eendrechtsbrug in Groningen zum Zuiderhaven in der Stadt Groningen (OA)

Eendrechtsbrug, Abel Tasmanbrug und Westerhavensluis. Service von Montag bis Samstag 24 Stunden im Voraus am zentralen Posten Groningen vor 16:00 Uhr anfordern. T 050 - 318 8500. Sonntags und an Feiertagen geschlossen.

33. Langs- von Wolddiep (OA)

Wasserweg von der Südseite des Van-Starkenborgh-Kanals (an der Gaarkeuken-Schleuse) bis Sebaldeburen.

Wolddiepbrug (beim Einfahren von Van Starckenborghkanaal) und **die Sebaldeburen-Brücke**

Für beide Brücken gilt Folgendes: Der Betrieb von Montag bis Samstag wird mindestens 48 Stunden im Voraus über das Portal Beter Bedienen des Rijkswaterstaat: Website beterbediend.rws.nl/

Zandemerklap (zwischen der Wolddiepbrug und der Sebaldeburenbrücke) und **Kuzembalk** (nach der Sebaldeburenbrücke) werden vom Wasseramt Noorderzijlvest bedient. Bitte um Service von Montag bis Freitag mindestens 48 Stunden im Voraus unter T 050 – 304 8911 (nur während der Bürozeiten)

- Die Wasserstraße führt weiter bis zur Kreuzung mit Enumatilster Matsloot und Dwarsdiep. In diesem Strecke eine feste Brücke mit H 14 dm.

34. Lauwers

Wasserstraße von Zoutkamperril bei Zoutkamp bis zur Nordseite des Prinses-Margriet-Kanals bei Gerkesklooster. Der Wasserweg trägt folgende Namen in der beschriebenen Richtung; Munnikezijlsterriet, Lauwers, Zijldiep, Oude Vaart, Oud Kolonelsdiep und Stroobossertrekvaart

Friesche Sluis (A) (VHF 78)

Montag bis Freitag	Samstag	Sonntage und Feiertage	Pause
07.00 - 19.00	07.00 - 19.00	09.00 - 19.00	

Registrieren Sie sich über VHF oder melden Sie den Button.

- Le. 10 m und feste Brücke H 25 dm. (Dies ist die niedrigste feste Brücke auf dieser Strecke.)
- Betrieb von der zentralen Kontrollstation in Lauwersoog

Brücke Pieterzijl (Z)

Montag bis Freitag	Samstag	Sonntage und Feiertage	Pause
07.00 - 21.00	07.00 - 21.00	09.00 - 21.00	

35. Lauwersoog Robbengatsluis (A) oder (L) (VHF 64)

Verbindung zwischen dem Lauwersmeer (Wasserstraße nach Oostmahorn) und dem Außenhafen Lauwersoog zum Wattenmeer.

Montag bis Freitag	Samstag	Sonntage und Feiertage	Pause
07.00 - 19.00	07.00 - 19.00	08.00 - 20.00	

Registrieren Sie sich über VHF oder melden Sie den Button.

Zwanzig Minuten vor der Abfahrt der Fähre nach Schiermonnikoog gibt es keinen Brückenbetrieb. Das hängt mit dem anschließenden Busdienst für den Fährdienst zusammen.

Die geschlossenen Zeiten sind täglich ab folgendem zeiten:

9:15 – 9:35 / 12:15 – 12:35 / 15:15 – 15:35 / 18:15 -18:35

Wasserwege in der Provinz Drenthe

Allgemeines

In der Provinz Drenthe gelten auf allen Wasserwegen die gleichen Betriebszeiten wie Brücken und Schleusen, mit Ausnahme des Meppelerdiep und Meppel. Viele Brücken in Drenthe werden in Kombination vom selben Brückenbetreiber betrieben. Es ist möglich, dass der Brückenbetreiber sein Ziel bei Ihrer Ankunft noch nicht erreicht hat. Die Brückenwärter stehen in Kontakt miteinander und geben das Paket weiter, wenn ein Schiff ankommt. Sie wissen, dass du kommst.

Auf einigen Strecken werden die Brücken ferngesteuert. Eine Anfrage zur Öffnung einer Brücke kann über den Meldeknopf an der Brücke oder Schleuse oder über den angegebenen VHF-Kanal angefordert werden.

36. Havenkanaal, Blauwe As (Het Kanaal) und De Vaart te Assen

Wasserstraße von der Drentsche Hoofdvaart über das Zentrum von Assen bis zum Noord-Willemskanaal.

36a. Strecke: De Vaart und Blauwe As (Het Kanaal) (B)

Montag bis Freitag	Samstag	Sonntage und Feiertage	Pause
09.00 - 17.00 **	09.00 - 17.00**	09.00 - 17.00* / **	12.00-13.00

* Kein Service im Mai und September.

** Angepasste Öffnungszeiten gelten für 'de Blauwe As (Het Kanaal):

Nach 16:00 Uhr können Schiffe aus Richtung Groningen nicht mehr über den Blauwe Klap in "Het Kanaal" einfahren.

Nach 15:00 Uhr können Schiffe aus der Richtung Meppel nicht mehr über die Willem III in 'Het Kanaal' einfahren.

- Kommst du von der Drentsche Hoofdvaart? Dann registriert dich ein Brückenbetreiber bei der Hafenbehörde der Gemeinde Assen.
- Die Veenlustbrücke und die Witterbrücke in **der Vaart**, die 6 Brücken und die 2 Schleusen in der Wasserstraßenverbindung '**Blauwe As**' werden im geführten Schifffahrtsverkehr betrieben.
- Für die Fortsetzung des Wasserwegs in Richtung Stadt Groningen siehe Wasserstraße Nr. 23

36b. Strecke: Havenkanaal (A)

Montag bis Freitag	Samstag	Sonntage und Feiertage	Pause
09.00 - 17.00	09.00 - 17.00	09.00 - 17.00*	12.00-13.00

* Kein Service im Mai und September.

Die Enkeerpad-Fahrradbrücke (**BB H23**) und die Looner-Brücke (**BB H24**) wurden von der Schleuse-Peelo-Kontrollstation (**VHF 18**) oder dem Meldeknopf bedient.

- H 54 DM. für den Schiffsverkehr vom Noord-Willemskanaal über den Havenkanaal nach Assen.
- H 35 DM. für den Schiffsverkehr von der Drentsche Hoofdvaart ins Zentrum von Assen.
- Für die Fortsetzung des Wasserwegs in Richtung Stadt Groningen siehe Wasserstraße Nr. 23

37. Drentsche Hoofdvaart (A)

Wasserstraße vom Meppelerdiep bis zur Verbindung mit dem Noord-Willemskanaal und De Vaart bei Assen.

Montag bis Freitag	Samstag	Sonntage und Feiertage	Pause
09.00 - 17.00	09.00 - 17.00	09.00 - 17.00*	12.00-13.00

* Kein Service im Mai und September.

- Am letzten Juniwochenende kann es aufgrund von Verkehrsstaus im Zusammenhang mit den TT-Motorradrennen in Assen zu Verzögerungen beim Brückenbetrieb kommen.
- Die Eisenbahnbrücke bei Meppel (vor der Paradise Schleuse) wird fernbedient (**A**) und für Freizeitboote kurzfristig betrieben, sobald Fahrpläne es zulassen. T 088 - 231 5006.
- Feste Brücken sind mindestens H 54 DM.
- Für die Fortsetzung des Wasserwegs in Richtung Stadt Groningen siehe Wasserstraße Nr. 23

38. Meppelerdiep (A) (VHF 22) und Stadtkanäle in Meppel

Wasserstraße von der Drentsche Hoofdvaart zum Zwarte Water bei Zwartsluis.

Montag bis Freitag	Samstag	Sonntage und Feiertage	Pause
06.00 - 22.00*	06.00 - 22.00*	10.00 -18.00*	

* Galgenkampsbrug, Meppelerdiepsluis und Meppelerdiepbrug werden nur halbstündig zum Freizeitbootfahren bedient.

Die Galgenkampsbrug, Kaapbrug, Kleine Kaapbrug (zum äußeren Hafen von Meppel) und Eshuisbrug bei Meppel werden vom Zentralposten Zwartsluis aus betrieben. Erreichbar über (VHF 22) oder T 052 285 0721. Auch die Schleuse und Brücke Meppelerdiep werden von hier aus betrieben.

Brücken über Stadtkanäle in Meppel (OA)

Boazbrücke, Zuiderbrug, Emma Brücke und Prinsenbrug: Die Brücke wird auf Anfrage während der Betriebszeiten von Meppelerdiepsluis geöffnet. Ab September Dienst nach Terminvereinbarung T 0522 - 850 720.

39. Hoogeveense Vaart en Industriehaven te Hoogeveen (A) (VHF siehe unten)

Wasserstraße vom Meppelerdiep bis zur Kreuzung mit dem Industriehaven und der Verlengde Hoogeveense Vaart.

Montag bis Freitag	Samstag	Sonntage und Feiertage	Pause
09.00 - 17.00	09.00 - 17.00	09.00 - 17.00*	12.00-13.00

* Kein Service im Mai und September.

Die Brücken und Schleusen werden von der Post Nieuwebrugsluis in Hoogeveen aus ferngesteuert.

Strecke: Staphorster Grote Stouwe bis Ossesluis: (**VHF 78**)

Strecke: Neue Brückenschleuse nach Tweelandenbrug: (**VHF 18**),

Brücke Krakeel und Edison Brücke Hoogeveen: (**VHF 18**) / T +31 (0) 528 - 265 560.

- Feste Brücken sind mindestens H 53 DM.
- Die ferngesteuerte bewegliche Brücke Staphorster Grote Stouwe (etwa einen Kilometer vom Meppelerdiep entfernt) H 30 dm. Viele Freizeitfahrzeuge können diese Brücke daher vor 09:00 Uhr passieren.

40. Verlengde Hoogeveense Vaart (B) (A)

Wasserstraße vom Zusammenfluss von Hoogeveense Vaart und Industriehaven bis zum Ende des Wasserlaufs in Klazienaveen.

Montag bis Freitag	Samstag	Sonntage und Feiertage	Pause
09.00 - 17.00	09.00 - 17.00	09.00 - 17.00*	12.00-13.00

* Kein Service im Mai und September.

- Feste Brücken sind mindestens H 52 DM.

40a. Strecke: Vom Knotenpunkt Hoogeveense Vaart und Industriehaven bis einschließlich Nieuw-Amsterdam (B)

Die Brücken und Schleusen werden lokal (in Kombination) von Brücken- und Schleusenwärtern betrieben. Da die Brückenwärter telefonisch Kontakt haben, weiß der nächste Brückenbediener bereits von eurer Ankunft.

Eisenbahnbrücke Veenoord / Nieuw Amsterdam (A)

Die Eisenbahnbrücke wird von ProRail ferngesteuert und kurzfristig für den Freizeitverkehr betrieben, sobald Fahrpläne es erlauben, T 088 - 231 5006.

40b. Strecke: Nach Nieuw-Amsterdam nach Klazienaveen (A)

Von der Westerveensebrug zur Oosterveensebrug (**VHF 85**) und Oranjesluis (**VHF 20**) Westerveensebrug, Ericasluis, Ericabrug, Oosterveensebrug und Oranjesluis werden vom Centrale Post Stieltjeskanaalsluis, T 0592 - 365 775, betrieben. Registrierung über den Meldeknopf oder VHF.

41. Veenvaart (L)

Wasserstraße vom Ter Apel-Kanal bis zur Verlengde Hoogeveense Vaart.

Der Wasserweg trägt folgende Namen in der beschriebenen Richtung; (Stads-) Compasuumkanaal oder Hoofdkanaal / (Verlengde) Oosterdiep / St. Josefsvaart (auch Veenparkkanaal genannt) / Scholtens-Kanal / Koning Willem Alexander-Kanal / Bargermeerkanaal / Bladderswijk / Verlengde Hoogeveense Vaart.

Montag bis Freitag	Samstag	Sonntage und Feiertage	Pause
09.00 - 17.00	09.00 - 17.00	09.00 - 17.00*	12.00-13.00

* Kein Service im Mai und September.

Oranjesluis in der Bladderswijk (A) (VHF 20)

Fordere Schösser über den Meldeknopf am Schleuse, VHF oder über T 0591 - 312 360 an.

- Die Veenvaart führt weiter über die Verlengde Hoogeveense Vaart nach Veenoord / Nieuw Amsterdam (siehe Wasserstraße Nr. 40)
- D 15 dm, H 35 dm, B 40,8 dm.
- 12 bewegliche Brücken und 5 Schleusen
- Fordern Sie einen Service nach Deutschland auf der T +31 (0)6 - 23 96 67 33 an.
- Service in Richtung Stadskanaal auf der T +31 (0)6 - 23 96 67 16 angefordert.
- Siehe Website veenvaart.nl

42. Stieltjeskanaal (A) (VHF 84)

Wasserstraße von der Verlengde Hoogeveense Vaart nach Coevorden.

Montag bis Freitag	Samstag	Sonntage und Feiertage	Pause
09.00 - 17.00	09.00 - 17.00	09.00 - 17.00*	12.00-13.00

* Kein Service im Mai und September.

Der Drieklapsbrug und der Stieltjeskanaalsluis werden vom Centrale Post Stieltjeskanaalsluis, T 0592 - 365 775, Meldeknopf oder VHF betrieben.

- Im Stieltjeskanaal gilt eine Höchstgeschwindigkeit von 9 km/h.
- Der maximale H 54 dm

43. Coevorder Vechtkanaal und Coevorden

Wasserstraße von Coevorden zur Verbindung mit dem Overijsselse Vecht und dem Canal Almelo – De Haanderik

Montag bis Freitag	Samstag	Sonntage und Feiertage	Pause
09.00 - 17.00	09.00 - 17.00	09.00 - 17.00*	12.00-13.00

* Kein Service im Mai und September.

43.a Strecke durch Coevorden (L):

- Vom Stieltjeskanaal: Registrierte Schiffe (über T 06 - 53 14 89 72) müssen die folgenden Brücken nicht für eine Eröffnung anlaufen. Die Brückenwärter wissen bereits, dass du kommst. Sie können diese Nummer auch anrufen, wenn Sie vom Yachthafen kommen.
- Vom Coevorden-Vecht-Kanal: Kontaktieren Sie den Brückenbetreiber der Monierbrücke über T 06 - 1281 4990 oder T 0524 - 516892. Wenn keine Antwort kommt, rufen Sie T 0524 - 513 823 an.
- Falls für die Bentheimer Brücke: 06 46 34 05 14

Siehe coevorden.nl/varen

43b Strecke von Moniersbrug in Coevorden zur Verbindung mit dem Overijsselse Vecht und Canal Almelo – De Haanderik (B)**Die neue Eisenbahnbrücke (in Richtung Gramsbergen)**

Die Brücke ist normalerweise geöffnet, außer wenn ein Zug ankommt. T 088 - 231 5006.
H 17 DM geschlossen.

Coevordersluis + Brücke (L) (VHF 22)

Montag bis Freitag	Samstag	Sonntage und Feiertage	Pause
06.00 - 19.00	06.00 - 18.00	09.00 -17.00	12.00-13.00

Kommt aus Richtung Almelo. T +31 (0) 38 499 7040.

Allgemeine (Segel-)Informationen

Tipp: Laden Sie die so genannte Vaarbewaarkaart auf der Website von Varen doe je Samen herunter. Über varendoejesamen.nl/kennis/download-gratis-de-vernieuwde-vaarbewaarkaart

Brücke und Schleuse: sicher und reibungslos vorbeifahren

Jeder, der durch die Niederlande segelt, trifft auf viele Brücken und Schleusen. Das ist in den Provinzen Groningen und Drenthe nicht anders. Dies kann reibungslos und sicher geschehen, indem man die untenstehenden Regeln und Tipps berücksichtigt.

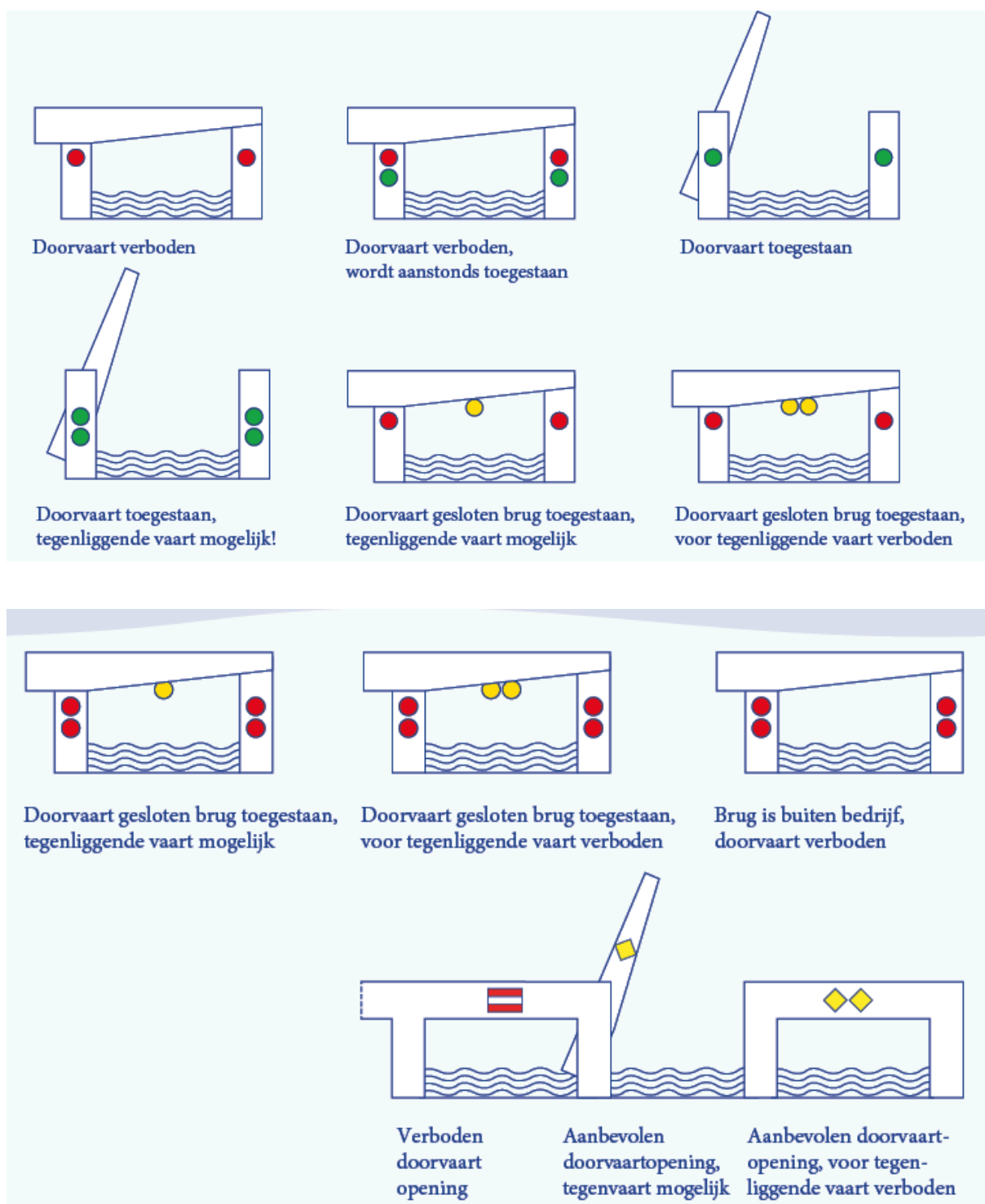
Was macht man an Brücken?

- Schweben Sie nicht vor der Brücke.
- Am Wartebereich festgemacht.
- Vermeide lästige Wellen.
- Schließe dich dem Hinterteil der wartenden Schiffe an und warte auf deine Reihe.
- Befolgen Sie die Anweisungen des Dienstpersonals.
- Wenn es auf der Straße stark belebt ist, werden die Schiffe eingesammelt und die Wartezeit verlängert sich leicht.
- Wenn die Lichter grün und rot sind, ist das ein Zeichen dafür, dass die Brücke bald geöffnet wird. Jetzt ist die Zeit, in Richtung der Brücke zu fahren.
- Wenn die Brücke geöffnet ist, fahren Sie reibungslos voran und lassen Sie den Straßenverkehr nicht unnötig warten.
- Geben Sie dem entgegenkommenden Verkehr auf der Brücke genug Platz.
- Nach der Brücke sofort wieder Steuerbord wählen.
- Kann man unter einer geschlossenen Brücke hindurch? Dann unterqueren Sie den richtigen Brückenabschnitt und achten Sie stets genau auf den entgegenkommenden Verkehr, insbesondere den kommerziellen Schiffsverkehr.

Bewegliche Brücken passieren

Näherst du dich einer beweglichen Brücke? Dann passen Sie die Geschwindigkeit an und überholen Sie keine anderen Schiffe, es sei denn, der Brückenbediener gibt etwas anderes an. Das Festmachen im Wartebereich ist nur erlaubt, bis die Brücke geöffnet wird. Es ist kein Ort zum Übernachten. Mit dem Klangsignal 'lang-kurz-lang – • –' kannst du nach Brückensteuerung fragen.

Im Fall von beweglichen Brücken zeigen Lichter den Status und die geltenden Prioritätsregeln an. (Siehe Symbole unten)



Ferngesteuerte Brücken und Schleusen

Ein Bediener bedient die Objekte zunehmend aus der Ferne mit Hilfe von Kameras. Sie hilft dem Bediener, das Schiff in der Reichweite der Kameras einzufangen. Stelle sicher, dass du die Kamera von deinem Liegeplatz aus gut sehen kannst. Dadurch kann der Betreiber sehen, dass Schiffe die Brücke passieren wollen. Die Registrierung ist weiterhin notwendig und kann in der Regel über das VHF-Radio oder den Sportknopf erfolgen. Dies ist notwendig, weil ein Operator mehrere Objekte bedient und nur eine Sicht auf das bereitgestellte Objekt hat.

Was an Schössern tun?

- Schweben Sie nicht vor der Schleuse herum. Moore am wartenden Steg.
- Selbst auf einem kleinen Schiff kann man sich per VHF beim Schleusenmeister melden und Anweisungen zum Verschließen erhalten. Für diejenigen, die kein VHF-Funkgerät an Bord haben, gibt es in der Regel einen Meldeknopf an den Wartebrücken.
- Mit dem Tonsignal 'lang-kurz-lang' – • – kann man die Schleuse Funktion anfordern.
- Vermeide lästige Wellen.
- Schließe dich hinten oder neben wartende Schiffe an und warte auf deinen Zug.
- Befolgen Sie immer die Anweisungen des Schleusenmeisters.
- Hänge genug Kotflügel auf beiden Seiten deines Schiffs auf.
- Warte auf eine rote Ampel. Betreten Sie eine Schleuse nur, wenn es erlaubt ist.
- Wenn die Lichter grün und rot sind, ist das das Zeichen dafür, dass die Schleuse bald geöffnet wird. Stellen Sie sicher, dass Sie bereit sind, das Schleuse zu betreten.
- Geben Sie dem Schiff, das die Kammer verlässt, Platz.
- Schiffe müssen die Schleuse in der Reihenfolge ihrer Ankunft betreten. An den Schleusen, an denen sich der kommerzielle und Freizeitverkehr treffen, fährt der kommerzielle Schiffsverkehr zuerst in die Schleuse ein, sofern der Schleusenmeister nichts anderes angibt. Dies geschieht aus Sicherheitsgründen und Geschmeidigkeit. Folgendes gilt für den Freizeitschiffahrt: Warten Sie, bis der kommerzielle Schiffsverkehr die Seile und Schrauben festgebunden hat, bevor Sie einfahren.
- Fahren Sie so weit wie möglich vorne in der Schleuse und verbinden Sie gut. Halten Sie einen ausreichenden Abstand zum kommerziellen Schiffsverkehr, zum Schleusentor und, wo nötig, zum Wassereinlauf.
- Sichern Sie Ihr Schiff mit genügend Festmachereinen ab. Achte darauf, dass sie nicht stecken bleiben. Feiern Sie sie in der Zeit, wenn das Wasser sinkt, und ziehen Sie sie an, wenn das Wasser steigt.
- Festmachereinen? Schrauben raus!
- Hören Sie Ihr VHF-Radio, während Sie durch ein Schleuse gehen, aber benutzen Sie es nicht unnötig.

Schutz vor frischem Salz

Wechselst du von Süßwasser zu Salzwasser? Sichern Sie immer zuerst das Heck Ihres Schiffes. Der Strom in der Schleuse kann dazu führen, dass dein Schiff quer oder rückwärts in der Schleuse landet. Die Wasserkräfte auf dem Schiff sind viel größer als die des Windes, besonders im Schutz der Schleuse.

Stewards: helfende Hand

Gutes Wetter führt zu zunehmenden Menschenmengen auf den Wasserwegen. Im Sommer setzt Rijkswaterstaat daher Verwalter an stark frequentierten Schleusen ein. Stewards bieten Wassersportbegeisterten eine helfende Hand beim Festmachen und sorgen so für einen reibungsloseren Versandfluss. In der Provinz Groningen an der Robbengat-Schleuse in Lauwersoog (Wasserstraße Nr. 35).

Stopplinie

Die Schleuse hat in der Regel eine Markierung (Haltelinie), in der man sicher anlegen kann. Bleiben Sie innerhalb dieser Grenzen.



Dieses Schild bedeutet: Verpflichtung für das Schiff, unter bestimmten Umständen zu stoppen.

Höhenanzeigen

Manchmal zeigen gelb-schwarze Höhenskala oder Höhenschilder die verfügbare Freigabe (H) von Brücken oder anderen Strecken an. Die Zahlenangabe ist in Metern.



Höhenskala

Die Höhenskala ist auf der Steuerbordseite oder auf beiden Seiten der Durchgangsöffnung einer Brücke angebracht. Eine Höhenskala ist in Blöcke zu je 1 Meter unterteilt; Je nach lokaler Situation wird die Höhenskala manchmal in halben Metern und Dezimetern angegeben.

Höhenschild

Bei einigen Wasserwegen wird die verfügbare Durchfahrhöhe (H) durch ein Höhenschild auf der Brücke angezeigt.



Das Kapitel über die sichere und reibungslose Durchfahrt von Brücken und Schleusen wurde von 'Varendoe je Samen!' zur Verfügung gestellt. Siehe die Website varendoejesamen.nl

Registrierung von Videobildern und VHF-Funkverkehr

Die Daten werden an den Kontrollstationen der Provinz Groningen erfasst, wo Brücken und Schleusen aus der Ferne betrieben werden. Die Videoaufnahmen des Betriebs und des VHF-Funkverkehrs werden aufgezeichnet. Diese Daten können nach Notfällen und Vorfällen verwendet werden. Zum Beispiel nach einer Kollision mit einer Brücke oder im Falle einer Beschwerde über den Betrieb.

Weitere Informationen dazu können in der Provinz Groningen unter loggingbeelden@provinciegroningen.nl angefordert werden.

Rudern

(Wettbewerbs-)Ruderer fahren auch regelmäßig auf unseren Wasserwegen. Es ist gut, rücksichtsvoll miteinander umzugehen und Wellen zu vermeiden, wenn man Ruderer trifft. Zehn Tipps für sicheres Rudern finden Sie auf varendoejesamen.nl/hoer-vaar-jij/roeiers

Entlassungsverbot

In der gesamten Provinz ist es verboten, den Inhalt der Toiletten von Freizeitbooten zu entleeren. Die duurzamewaterrecreatie.nl/vuilwaterinnamepunten-recreatievaart/-Website listet die Standorte der Abwasserentnahmepunkte auf.

Fischernetze


Professionelle Fischer sind ebenfalls auf den Binnengewässern unserer Provinz aktiv. Die Fischer stellen Fischfallen und Fangstöcke auf. Diese Fischfallen werden mit Stöcken vom Ufer bis zur Mitte platziert. Wenn Sie an einer solchen Falle vorbeifahren, stellen Sie sicher, dass Sie durch den breitesten Teil des Kanals fahren. Auf den Seen erkennt man die Fischfallen an den Stöcken, an denen eine Fahne befestigt ist.

An einigen Orten kann man auf ein sogenanntes "Schließendesnetz" stoßen. Dieses Netz wird über die gesamte Breite des Kanals gelegt und schließt den Kanal nachts. Die Kapitäne werden mit roten Ampeln gewarnt. Das Übergeben kann erfolgen, indem dem Fischer ein Tonsignal gegeben wird, der dann das Netz senkt.

Die Fischernetze werden im Reitdiep, Hunsingokanaal, Termunterzijldiep, Lauwersmeer nahe der Schleuse Robbengat, Drentse Diep nahe dem Zuidlaardermeer, Aduarderdiep bei Aduarderzijl, Winsumerdiep bei Winsum in Richtung Onderendam, Kommerzijlsterriet bei Electra und im Lauwers kurz vor der friesischen Schleuse platziert.

Wasserpflanzen

Sie können helfen, aktuelle Informationen über das Wachstum von Wasserpflanzen zu erstellen. Siehst du, wo Wasserpflanzen lästig sind? Melde es über die App. Waterplanten.nu (scanne den QR-Code). Ihr Bericht hilft anderen Wassersportbegeisterten, die Pflanzen zu umgehen, und Regierungen, gezielter zu mähen. So machst du einen Unterschied.



Das Oldambtmeer wird bereits aktiv überwacht. Es gibt positive Erfahrungen damit. Der Wunsch ist, dies gemeinsam mit den Nutzern weiter auszubauen.

Segelrouten und andere Publikationen:

Zusammen mit dem ANWB Water Almanach und dem ANWB Water Atlas (Nederland Noord) führt das Informationsblatt Sie durch die Binnengewässer von Groningen und Drenthe.

Routen durch Groningen und Drenthe / Stehmast-Strecken

Für Erholungsrouten durch die Provinzen und anschließende Gewässer empfehlen wir folgende Webseiten:

- tasmanroutes.nl (Die Seite wird erneuert. Jetzt auf der Seite Hinweis auf die Facebook-Seite)
- abelleisure.nl/portfolio/varen-in-groningen/
- Stehende Mast Strecke: Siehe varendoejesamen.nl/kennis/staande-mast-route
Zusätzlich zu diesen Informationen. Segeln mit stehendem Mast ist auch auf folgenden Wasserwegen und natürlich auf den Seen möglich:
 - Vom Eemskanaal bis zur Nieuwe Stanzijl (Wasserstraße Nr. 15, 10, 9a und 5b) eine Stehende Mast Strecke bis H 24 m. (aufgrund hoher Spannung zwischen Zuidbroek und Scheemda).
 - Das Schildmeer ist vom Eemskanaal mit einem stehenden Mast H 15 m (Wasserlauf Nr. 21.b)
 - Die Marina von Appingedam ist mit einem stehenden Mast zugänglich. (Wasserlauf Nr. 21.c)
 - Vom Eemskanaal nach Termunterzijl über den Oosterhornkanaal. D 12 DM. (Wasserlauf Nr. 18 und 17)
 - Vom Eemskanaal über das Slochterdiep zum Woldmeer und Slochteren und über die Scharmer Ae nach Woudbloem. D 12 DM. und H 15 m. (Wasserstraße Nr. 21a, 21a.1. und 21a.2.)
- routeyou.com/nl-nl/location/routes/47414822?route-type=16 (Routen in Drenthe und Groningen)
- nlwkn.niedersachsen.de/startseite/hochwasser_kustenschutz/kanale/haren_rutenbrock_kanal/der-haren-rutenbrock-kanal-46131.html (Haren-Rütenbrock-Kanal)

Allgemeine Touristeninformationen

Für allgemeine touristische Informationen über die Provinzen Groningen und Drenthe empfehlen wir folgende Webseiten:

- routesingroningen.nl
- visitgroningen.nl
- drenthe.nl
- recreatieschapidrenthe.nl/route-bureau
- np-lauwersmeer.nl/doen-zien/varen/ (Lauwersmeer)
- meerschappaterswolde.nl/ (Paterswoldsemeer)
- zuidlaardermeer.nl/ (Zuidlaardermeer)
- oldambtmeer.nl/over-het-oldambtmeer/ (Oldambtmeer)
- blauwestad.nl/recreeren/varen/ (Blaue Stadt / Oldambtmeer)
- meerstad.eu/recreatie/varen-in-meerstad/ (Meerstad / Woldmeer)
- meerstad.eu/recreatie/het-woldmeer/ (Meerstad / Woldmeer)
- huemmling.de/nl/poi/haren-ruetenbrock-kanal (Haren-Rütenbrock-Kanal)
- emmland.com/nl/natur/wasserlandschaften (Haren-Rütenbrock-Kanal)
- veenvaart.nl (siehe Wasserlauf Nr. 41)
- coevorden.nl/varen (bei Coevorden)

Slipanlagen: trailerhelling.com